





# UZDROWISKO CIEPLICE

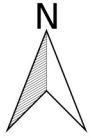
## Strefy ochrony uzdrowiskowej Teren i obszar górniczy

Skala 1: 25 000



### LEGENDA

-  Granica strefy "A" ochrony uzdrowiskowej
-  Granica strefy "B" ochrony uzdrowiskowej
-  Granica strefy "C" ochrony uzdrowiskowej
-  Granica terenu i obszaru górniczego



5640000N

5638000N

5636000N

5640000N

5638000N

5636000N

5546000E

5548000E

5550000E

5546000E

5548000E

5550000E

Współrzędne geodezyjne zgodnie z Państwowym Układem Współrzędnych Geodezyjnych 2000