

MIEJSCOWY PLAN ZAGOSPODAROWANIA PRZESTRZENNEGO

dla wybranych terenów położonych w dzielnicy Cieplice w Jeleniej Górze

RYSUNEK PLANU




SKALA 1:1000




Wyrys ze Studium uwarunkowań i kierunków zagospodarowania przestrzennego miasta Jelenia Góra uchwalonego Uchwałą Nr 482/XXXVII/2001 Rady Miejskiej Jeleniej Góry z dnia 22 maja 2001 r. ze zmianami

LEGENDA

OZNACZENIA OBOWIĄZUJĄCE

-  granica obszaru objętego planem tożsama z granicą strefy ochrony konserwatorskiej "OW"
-  linie rozgraniczające
-  tereny zieleni urządzonej



Załącznik nr 3 do Uchwały
nr
Rady Miejskiej Jeleniej Góry
z dnia

Przewodniczący
Rady Miejskiej Jeleniej Góry



Miejscowy Plan Zagospodarowania
Przestrzennego dla wybranych terenów położonych
w dzielnicy Cieplice w Jeleniej Górze

skala
rysunku
1:1 000