

# MIEJSCOWY PLAN ZAGOSPODAROWANIA PRZESTRZENNEGO

dla wybranych terenów położonych w dzielnicy Cieplice w Jeleniej Górze

RYSUNEK PLANU






SKALA 1:1000



Wyrys ze Studium uwarunkowań i kierunków zagospodarowania przestrzennego miasta Jelenia Góra uchwalonego Uchwałą Nr 482/XXVII/2001 Rady Miejskiej Jeleniej Góry z dnia 22 maja 2001 r. ze zmianami

## LEGENDA

### OZNACZENIA OBOWIĄZUJĄCE

-  granica obszaru objętego planem tożsama z granicą strefy ochrony konserwatorskiej "OW"
-  linie rozgraniczające
-  nieprzekraczalne linie zabudowy
-  tereny zabudowy usługowej
-  obiekty wpisane do gminnej ewidencji zabytków

### OZNACZENIA INFORMACYJNE

-  obszar wymagający ochrony przed zalaniem

Załącznik nr 2 do Uchwały  
nr .....  
Rady Miejskiej Jeleniej Góry  
z dnia .....

Przewodniczący  
Rady Miejskiej Jeleniej Góry

 **LEXURBI**  
sp. z o.o.  
(dawniej Paweł Niemiec Lex Urbi)

Miejscowy Plan Zagospodarowania  
Przestrzennego dla wybranych terenów położonych  
w dzielnicy Cieplice w Jeleniej Górze

skala  
rysunku  
**1:1000**