








- Legenda:**
-  Wiata przystankowa - rzut dachu (przykładowe wymiary)
 -  Istniejący krawężnik/obrzeże
 -  Geodezyjna granica działki
 -  Numer działki ewidencyjnej
 -  Projektowany krawężnik/obrzeże
 -  Projektowana powierzchnia z kostki betonowej

 **Urząd Miasta Jelenia Góra**
 Wydział Gospodarki Komunalnej i Ochrony Środowiska
 Referat Komunikacji Miejskiej i Zarządzania Ruchem

Tytuł Rysunku	Projekt zagospodarowania terenu	
Tytuł Projektu	Posadowienie wiaty przystankowej na ul. Spółdzielczej w Jeleniej Górze (przystanek nr 819, kierunek-Centrum)	
Skala: 1:500	Data: 03.10.2018	Nr.rys. 3