








Legenda:

-  Wiata przystankowa - rzut dachu (przykładowe wymiary)
-  Istniejący krawężnik/obrzeże
-  Geodezyjna granica działki
-  Numer działki ewidencyjnej
-  Projektowany krawężnik/obrzeże
-  Projektowana powierzchnia z kostki betonowej

 **Urząd Miasta Jelenia Góra**
 Wydział Gospodarki Komunalnej i Ochrony Środowiska
 Referat Komunikacji Miejskiej i Zarządzania Ruchem

Tytuł Rysunku	Projekt zagospodarowania terenu	
Tytuł Projektu	Posadowienie wiaty przystankowej na ul. Spółdzielczej w Jeleniej Górze (przystanek nr 319, kierunek-Objazdowa)	
Skala: 1:500	Data: 03.10.2018	Nr.rys. 2