












# MIEJSCOWY PLAN ZAGOSPODAROWANIA PRZESTRZENNEGO DLA TERENU W REJONIE CMENTARZA POMIĘDZY ULICAMI SUDECKĄ I ADAMA MICKIEWICZA

ZAŁĄCZNIK NR 1 DO UCHWAŁY NR.....RADY MIEJSKIEJ JELENIEJ GÓRY Z DNIA.....r.




SKALA 1:1000

## LEGENDA:

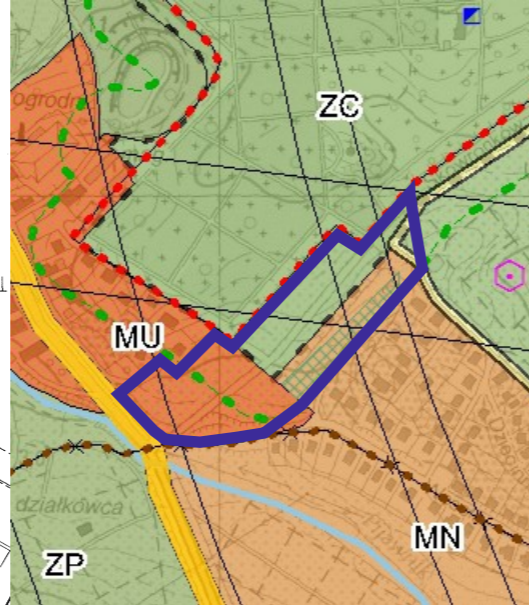
Obowiązujące ustalenia planu:

-  granica obszaru objętego planem, która w części sąsiadującej z istniejącym cmentarzem jest tożsama z granicą strefy ochrony konserwatorskiej
-  linie rozgraniczające tereny o różnym przeznaczeniu
-  nieprzekraczalna linia zabudowy
-  MN, MW, U tereny zabudowy mieszkaniowej jednorodzinnej lub /i wielorodzinnej, lub /i usługowej z zielenią
-  U tereny zabudowy usługowej lub /i zieleni urządzonej
-  ZC teren cmentarza
-  ZP, KS zieleni urządzonej lub /i tereny komunikacji
-  KS, U teren komunikacji lub /i usług
-  KD-W teren drogi wewnętrznej
-  KD-Z tereny drogi publicznej klasy zbiorczej, tereny inwestycji celu publicznego
-  E obiekty lub /i urządzenia i sieci infrastruktury energetycznej

Oznaczenia pełniące funkcję informacyjną:

-  G gazociąg średniego ciśnienia DN 80 mm wraz ze strefą kontrolowaną w odległości po 1,5 m. w każdą stronę od osi gazociągu
-  granica sanitarnej strefy cmentarza 50 m
-  propozycja podziału nieruchomości

WYRYS ZE STUDIUM UWARUNKOWAŃ I KIERUNKÓW  
ZAGOSPODAROWANIA PRZESTRZENNEGO MIASTA  
JELENIEJ GÓRY UCHWALONEGO UCHWAŁĄ  
NR 245.XXXIV.2016 Z DNIA 8 LISTOPADA 2016 R.



granica obszaru objętego planem

