





Legenda:  Wiata przystankowa - rzut dachu (przykładowe wymiary)  Geodezyjna granica działki  Numer działki ewidencyjnej		
 Urząd Miasta Jelenia Góra Wydział Gospodarki Komunalnej i Ochrony Środowiska Referat Komunikacji Miejskiej i Zarządzania Ruchem		
Tytuł Rysunku:		Projekt zagospodarowania terenu
Tytuł Projektu:		Posadowienie wiaty przystankowej na ul. Różyckiego w Jeleniej Górze (przystanek 597, w kierunku Centrum)
Skala: 1:500	Data: 16.04.2019	Nr rys. 1