




114

Legenda:

-  Wiata przystankowa - rzut dachu (przykładowe wymiary)
-  Geodezyjna granica działki
-  Numer działki ewidencyjnej



Urząd Miasta Jelenia Góra
 Wydział Gospodarki Komunalnej i Ochrony Środowiska
 Referat Komunikacji Miejskiej i Zarządzania Ruchem

| | | |
|-----------------|--|-----------|
| Tytuł Rysunku: | Projekt zagospodarowania terenu | |
| Tytuł Projektu: | Posadowienie wiaty przystankowej na ul. Jana Pawła w Jeleniej Górze (przystanek 40, w kierunku Zabobrze) | |
| Skala: 1:500 | Data: 16.04.2019 | Nr rys. 2 |