








Legenda:

-  znak drogowy pionowy istniejący
-  znak drogowy poziomy istniejący
-  znak drogowy poziomy projektowany
-  sygnalizator ruchu kołowego
-  sygnalizator ruchu pieszego
-  lokalizacja szafki zasilania i sterownika
-  zakres odtworzenia/wymiany oznakowania poziomego i pionowego

Przebudowa systemu sterowania ruchem Miasta Jelenia Góra
(ul. Wolności-Wojska Polskiego)

MIEJSKI ZARZĄD DRÓG I MOSTÓW
58-500 Jelenia Góra, ul. Ptasia 2a

Rysunek nr 2 - projektowane sygnalizatory,
oznakowanie poziome i pionowe (skala 1:500)

Projekt wykonał
Mateusz Filipek

Podpis

Jelenia Góra
09.03.2020 rok