


# MIASTO JELENIA GÓRA



## UPROSZCZONY PLAN URZĄDZENIA LASU

na okres gospodarczy od 1.01.2021 r. do 31.12.2030 r.

DLA LASÓW NIESTANOWIĄCYCH WŁASNOŚCI SKARBU PAŃSTWA  
POŁOŻONYCH W MIEŚCIE JELENIA GÓRA  
OBRĘB EWIDENCYJNY MACIEJOWA II

*Plan opracowano w Biurze Urządzania Lasu i Geodezji Leśnej Oddział w Brzegu*

Opracował:

Kierownik Brygady Urządzania Lasu

*inż. Wacław Dempniak*

Sprawdził:

Inspektor Nadzoru Oddziału

.....  
*mgr inż. Bogusław Kowalczyk*

Akceptuje:

Dyrektor Oddziału

.....  
*mgr inż. Janusz Bańkowski*



**Biuro Urządzania Lasu i Geodezji Leśnej  
Oddział w Brzegu**

Przedsiębiorstwo Państwowe Biuro Urządzania Lasu i Geodezji Leśnej Oddział w Brzegu ul. Piastowska 9, 49-300 Brzeg  
tel. 77 4162887, faks 77 4162886 sekretariat@brzeg.buligl.pl NIP 525-000-78-85 REGON 000121583 KRS 0000012221 www.buligl.pl

**UPROSZCZONY PLAN URZĄDZENIA LASU**  
**sporządzony na lata od 2021 do 2030**  
**dla lasów niestanowiących własności Skarbu Państwa**  
**w Mieście Jelenia Góra, obręb ewidencyjny Maciejowa II**

**I. Zestawienie powierzchni, wg stanu na 01.01.2021 r.**

I.1 Powierzchnia ogólna:	36,3145 ha
I.2. Powierzchnia lasów:	36,3145 ha
I.3. Powierzchnia pozostałych gruntów:	0,0000 ha
w tym przeznaczone do zalesienia:	0,0000 ha

**II. Zadania w zakresie gospodarki leśnej**

**II.1. Etat cięć w drzewostanach przeznaczonych do użytkowania rębego**

**- w drzewostanach zapewniających osiągnięcie celów gospodarki leśnej:**

Na najbliższy okres gospodarczy nie planuje się użytkowania rębego drzewostanów.

**- w drzewostanach niezapewniających osiągnięcie celów gospodarki leśnej:**

Na najbliższy okres gospodarczy nie planuje się przebudowy drzewostanów.

**II.2. Etat cięć w drzewostanach przeznaczonych do użytkowania przedrębego**

Na okres obowiązywania uproszczonego planu urządzenia lasu planuje się cięcia pielęgnacyjne w postaci:

- trzebieże późne (TP):           33,6629 ha - 637 m<sup>3</sup> brutto

- razem użytki przedrębne :   33,6629 ha - 637 m<sup>3</sup> brutto

**- w drzewostanach niezapewniających osiągnięcie celów gospodarki leśnej (do przebudowy)**

Na najbliższy okres gospodarczy nie planuje się przebudowy drzewostanów.

---

## Spis treści

<b>1.</b>	<b>PODSTAWY GOSPODARKI PRZYSZŁEGO OKRESU .....</b>	<b>7</b>
1.1	<i>Podstawa prawna .....</i>	7
1.2	<i>Zasięg działania i nadzór .....</i>	7
1.3	<i>Położenie .....</i>	7
1.4	<i>Klimat .....</i>	8
1.5	<i>Funkcje lasu .....</i>	9
1.6	<i>Wieki rębności .....</i>	10
<b>2.</b>	<b>ZADANIA Z ZAKRESU GOSPODARKI LEŚNEJ .....</b>	<b>10</b>
2.1	<i>Użytkowanie rębne .....</i>	10
2.2	<i>Użytkowanie przedrębne .....</i>	10
2.3	<i>Hodowla i pielęgnacja lasu .....</i>	11
<b>3.</b>	<b>KIERUNKOWE WYTYCZNE Z ZAKRESU OCHRONY LASU, W TYM OCHRONY PRZECIWPOŻAROWA .....</b>	<b>14</b>
3.1	<i>Stan zdrowotny lasów .....</i>	14
3.2	<i>Strefy zagrożenia przemysłowego .....</i>	14
3.3	<i>Inne przyczyny pogarszające stan zdrowotny lasu .....</i>	14
3.4	<i>Stan sanitarny lasu .....</i>	14
3.5	<i>Ochrona gleb i wód .....</i>	14
3.6	<i>Ochrona przeciwpożarowa .....</i>	15
<b>4.</b>	<b>INNE ZAGADNIENIA .....</b>	<b>15</b>
4.1	<i>Charakterystyka przyrodnicza .....</i>	15
4.2	<i>Zawartość uproszczonego planu urządzenia lasu .....</i>	16
	<b>REJESTR DZIAŁEK LEŚNYCH I GRUNTÓW DO ZALESIENIA WG WŁAŚCICIELI .....</b>	<b>17</b>
	<b>OPIS TAKSACYJNY LASU .....</b>	<b>19</b>
	<b>ZESTAWIENIE POWIERZCHNI I MIĄŻSZOŚCI GATUNKÓW PANUJĄCYCH W KLASACH I PODKLASACH WIEKU</b>	
	<b>WEDŁUG GŁÓWNYCH FUNKCJI LASU .....</b>	<b>23</b>

## 1. PODSTAWY GOSPODARKI PRZYSZŁEGO OKRESU

### 1.1 PODSTAWA PRAWNA

Podstawą prawną do sporządzenia opracowania jest Umowa nr GO.272.8.2020 z dnia 23 lipca 2020 r zawarta pomiędzy Miastem Jelenia Góra a Biurem Urządzania Lasu i Geodezji Leśnej Oddział w Brzegu na wykonanie „Uproszczonego planu urządzenia lasu dla lasów położonych w Jeleniej Górze, obręb ewidencyjny Maciejowa II na okres od 1.01.2021 r. do 31.12.2030 r.”

Podstawą opracowania są dane ewidencyjne: wypisy z rejestru gruntów oraz kopie mapy ewidencyjnej przekazane przez Zleceniodawcę.

Uproszczonym planem urządzenia lasu objęto działki 1/1 i 1/7 w obrębie ewidencyjnym Maciejowa II. Na działce nr 1/1 znajduje się zabytkowy park wpisany decyzją nr L.dz.5340/686/79 pod nr rejestru zabytków 539/J z dnia 6.07.1979.

W poniższej tabeli przedstawiono rozkład powierzchni w poszczególnych grupach dla lasów opracowania.

Tabela 1. Zestawienie powierzchni uproszczonego planu urządzenia lasu

Powierzchnia (ha)				Razem
Grunty leśne zalesione	Grunty leśne niezalesione	Grunty zw. z gosp. leśną	Grunty nieleśne	
33,6629	1,9821	0,6695	0,0000	36,3145

#### Wykaz rozbieżności

W ramach sporządzanego opracowania nie stwierdzono różnic z weryfikacji mapy ze stanem faktycznym w terenie. W związku z tym nie sporządzono wykazu rozbieżności działek i użytków.

### 1.2 ZASIĘG DZIAŁANIA I NADZÓR

Lasy opracowania położone są w zasięgu terytorialnym Nadleśnictwa Śnieżka. Nadzór nad gospodarką prowadzi Wydział Ochrony Środowiska Urzędu Miasta Jelenia Góra.

### 1.3 POŁOŻENIE

#### Administracyjne położenie lasów

Opracowywane lasy opisano w ramach 1 oddziału w którym opisano 9 wydzieleń: a-j. Przyporządkowanie administracyjne lasów przedstawia poniższe zestawienie:

Województwo dolnośląskie (02)

Powiat m. Jelenia Góra (61)

Gmina m. Jelenia Góra (011)

Obr. ew. 0062 Maciejowa II (0062)



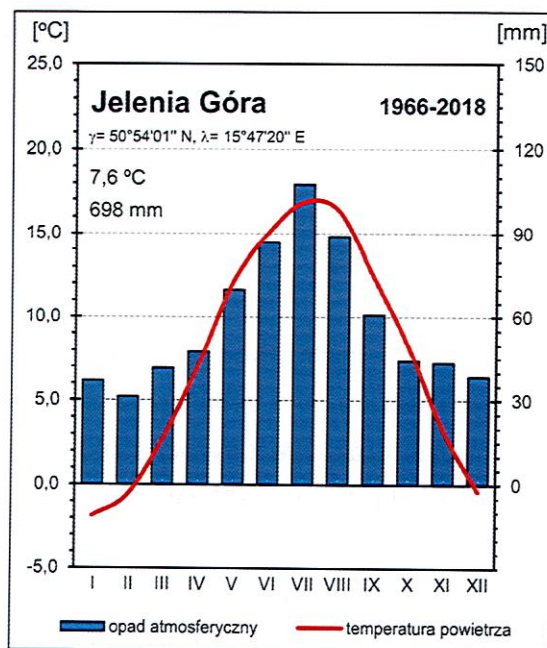


Diagram klimatyczny dla stacji Jelenia Góra (1966-2018)

Wyniki obserwacji w tej stacji wskazują, że najcieplejszym miesiącem na tym obszarze jest zazwyczaj lipiec zaś najchłodniejszym styczeń. Średnia wieloletnia (1966-2018) suma opadu atmosferycznego w stacji Jelenia Góra wynosi 698 mm.

## 1.5 FUNKCJE LASU

Dla celów planowania urządzeniowego, całość lasów objętych opracowaniem zaliczono do gospodarstwa lasów ochronnych „położonych w granicach administracyjnych miast i w odległości do 10 km od granic administracyjnych miast liczących ponad 50 tys. mieszkańców” (z uwzględnieniem wszystkich funkcji pozostałych), zgodnie z art. 77 ustawy o lasach (z dnia 28 września 1991 r.) i art. 11 ustawy o ochronie gruntów rolnych i leśnych (z dnia 26 marca 1982 r.).

**Art. 77 Ustawy o lasach (z dnia 28 września 1991 r.)** - Lasy, zaliczone do lasów ochronnych na podstawie przepisów o ochronie gruntów rolnych i leśnych, stają się lasami ochronnymi w rozumieniu ustawy.

### **Art.11 Ustawy o ochronie gruntów rolnych i leśnych (z dnia 26 marca 1982 r.)**

1. Grunty leśne znajdujące się w granicach administracyjnych miast, jak również w uzdrowiskach i na obszarach ochrony uzdrowiskowej, o których mowa w przepisach o uzdrowiskach i lecznictwie uzdrowiskowym, zalicza się do lasów ochronnych.

2. Do lasów ochronnych zalicza się ponadto:

1) grunty leśne znajdujące się w odległości do 10 km od granic administracyjnych miast liczących ponad 50 tys. mieszkańców lub w których zatrudnionych jest w przemyśle ponad 5

wymagających pielęgnacji na przestrzeni okresu obowiązywania uproszczonego planu urządzenia lasu (10 lat). Przy wykonywaniu cięć pielęgnacyjnych należy zwrócić szczególną uwagę na drzewa niebezpieczne, mogące stanowić zagrożenie dla bezpieczeństwa ludzi. Rozmiar użytkowania przedrębego (trzebieże późne - TP) wynika z sumy zaprojektowanych wskazań gospodarczych dla poszczególnych wydzieleń i zgodnie z Rozporządzeniem Ministra Środowiska z dn. 12. listopada 2012 r. nie przekracza 20% miąższości drzewostanów wykazanej w uproszczonym planie urządzenia lasu.

Wielkość rozmiaru użytkowania przedrębego w poszczególnych wydziałach jest wielkością orientacyjną wynikającą z bieżących potrzeb hodowlanych i pielęgnacyjnych. W realizacji cięć pielęgnacyjnych istotne jest określenie celu hodowlanego z uwzględnieniem stanu zdrowotnego lasu oraz stwierdzenie pilności i intensywności użytkowania zapewniającym bezpieczeństwo ludzi i ich mienia.

Tabela 3. Zestawienie zadań gospodarczych projektowanych do wykonania

Zadania gospodarcze	Powierzchnia (ha)	Miąższość (m <sup>3</sup> )	
		brutto	netto
Trzebieże późne (TP)	33,6629	637	580

### Etat cięć w drzewostanach niezapewniających osiągnięcia celów gospodarki leśnej

Na okres obowiązywania uproszczonego planu urządzenia lasu dla poniższego obiektu nie planuje się przebudowy drzewostanów.

Tabela 4. Zestawienie powierzchni i miąższości planowanej od użytkowania

Jednostka	Lasy ogółem (zal. i niezal)	Planowane użytkowanie					% pozyskania
		Przedrębne			Rębne	Suma	
		TW	TP	Razem			
Miąższość [m <sup>3</sup> brutto]	11 230	-	637	637	-	637	5,7%
Powierzchnia [ha]	35,6450	-	33,6629	33,6629	-	33,6629	94,4%

## 2.3 HODOWLA I PIELĘGNACJA LASU

### Typy drzewostanów i składy gatunkowe odnowień

Siedliskowe typy lasu oraz określone dla nich typy drzewostanów przyjęto na podstawie Planu Urządzenia Lasu dla Nadleśnictwa Śnieżka na okres gospodarczy 2019-2028. W lasach opracowania typy siedliskowe lasu zestawiono poniżej.



---

Z uwagi na charakter obiektu, zabiegi pielęgnacyjne wymagają szczególnego nieschematycznego podejścia do czynności gospodarczych planowanych na bieżące 10 lecie.

**Prace hodowlane**

- w pełni wykorzystywać naturalne odnowienie lasu na wszystkich siedliskach, o ile jest zgodne z potencjalnymi możliwościami produkcyjnymi siedlisk;
- zabiegi ochrony upraw przed szkodami winny być skoncentrowane na eliminowaniu lub ograniczaniu przyczyn zagrożeń, a w szczególności:
  - tworzenie naturalnego oporu środowiska leśnego, w wyniku zróżnicowania składu gatunkowego i form zmieszania zgodnych z warunkami siedliska i z warunkami środowiska przyrodniczego, a także poprzez protekcję organizmów pasożytniczych i drapieżnych w stosunku do szkodników upraw;
  - pielęgnacji i ochronie drzewostanów;
  - stosowanie selekcji pozytywnej w trzebieżach z popieraniem biogrup stabilizujących drzewostan;
  - w trakcie trzebieży zachowywać wyróżniające się osobniki pod względem żywotności i pełnionych przez nie funkcji;
- celem ograniczenia obszaru występowania huby korzeniowej i opieńkowej zgnilizny korzeni w pełni respektować stosowanie szczegółowych zasad postępowania hodowlano-profilaktycznego, ze szczególnym uwzględnieniem drzewostanów na gruntach porolnych;
- ograniczanie liczebności populacji szkodliwych owadów winno być skierowane na stosowanie w zabiegach ratowniczych selektywnych preparatów oraz technik aplikacyjnych, najmniej szkodliwych dla środowiska przyrodniczego.

**Prace związane z użytkowaniem i odnowieniem lasu**

- terminowe i konsekwentne prowadzenie cięć pielęgnacyjnych;
- dostosować okres pozyskania drewna do terminów najmniejszego zagrożenia lasu od czynników szkodliwych, należy mieć również na uwadze możliwość wykorzystania przez zwierzynę kopytną cienkiej kory na drzewach leżących;
- stosować środki techniczne chroniące pozostające na powierzchni drzewa przed uszkodzeniami z tytułu wykonywanych prac;
- w sposób konsekwentny należy dążyć do stosowania technologii przyjaznych środowisku leśnemu.

---

- dostosowanie sposobów zagospodarowania lasów do potrzeb maksymalizacji funkcji zgodnie z głównym ich przeznaczeniem. Ukierunkowanie sposobów odnowienia lasu pod kątem zróżnicowanej budowy pionowej następnej generacji lasu (ograniczenie erozji gleby i bezpośredniego spływu wód),

- zachowanie naturalnych formacji przyrodniczych w dolinach rzek, na bagnach, remizach i wychodniach skalnych jako ostoi rzadkich gatunków roślin i zwierząt oraz regulatorów wilgotności siedlisk i mikroklimatu,

- zachowanie w stanie zbliżonym do naturalnego i odtwarzanie śródleśnych zbiorników i cieków wodnych, jako wyznacznika witalności lasu.

### **3.6 OCHRONA PRZECIWPOŻAROWA**

Na podstawie rozporządzenia MSWiA z dnia 7 czerwca 2010 r. „w sprawie ochrony przeciwpożarowej budynków, innych obiektów budowlanych i terenów” właściciele, zarządcy lub użytkownicy lasów, których lasy samoistne lub wspólnie tworzą kompleks leśny o powierzchni ponad 300 ha uzgadniają projekt planu urządzenia lasu w części dotyczącej ochrony przeciwpożarowej, z właściwym komendantem wojewódzkiej Państwowej Straży Pożarnej, dla lasów I i II kategorii zagrożenia pożarowego. Powierzchnia obiektu wynosi poniżej 300 ha, w związku z tym nie przeprowadzono uzgodnienia projektu planu z komendantem wojewódzkim PSP.

Dla lasów opracowania przyjęto II kategorię zagrożenia pożarowego ustaloną dla Nadleśnictwa Śnieżka. W zakresie ochrony przeciwpożarowej należy przestrzegać zaleceń zawartych w „Planie ochrony przeciwpożarowej - kierunkowych wytycznych z zakresu ochrony przeciwpożarowej dla obszarów leśnych Nadleśnictwa Śnieżka”.

## **4. INNE ZAGADNIENIA**

### **4.1 CHARAKTERYSTYKA PRZYRODNICZA**

W trakcie taksacji nie stwierdzono na powierzchni opracowywanych lasów roślin chronionych na podstawie rozporządzenia Ministra Środowiska z dnia 9 października 2014 r. w sprawie ochrony gatunkowej roślin (Dz.U. 2014 poz. 1409) i chronionych zwierząt objętych rozporządzeniem Ministra Środowiska z dnia 16 grudnia 2016 r. (Dz.U. 2016 poz. 2183 z późn. zm.).

Realizacja prac z zakresu gospodarki leśnej wymaga uwzględnienia zapisów rozporządzenia Ministra Środowiska z dnia 18 grudnia 2017 r. w sprawie wymagań dobrej praktyki w zakresie gospodarki leśnej (Dz. U. z 2017 r. poz. 2408). Zgodnie z art. 14b. ust 3 ustawy z dnia 28 września 1991 r. o lasach gospodarka leśna wykonywana zgodnie z wymaganiami dobrej praktyki w zakresie gospodarki leśnej nie narusza przepisów o ochronie poszczególnych zasobów, tworów i składników przyrody, w szczególności przepisów art. 51



## REJESTR DZIAŁEK LEŚNYCH I GRUNTÓW DO ZALESIENIA WG WŁAŚCICIELI

Obręb ewidencyjny: 02/61/01/1/0062 - Maciejowa - II, Stan na: 03.08.2020

Nr w rej gruntów	Nazwisko i imię Adres właściciela Współwłaścicieli udział	Nr działki	Użytek ew.	Oddz, poddz	Opis wydzielenia								Wskaźniki gospodarcze			Wykonanie
					R. pow	Kat. ochr.	Gat.	Wiek	Bonit.	Powierzchnia [ha]	Pow. gr. do zales. [ha]	Miaższność brutto [m3]	Rodz. zabiegu	Pow [ha]	Miaższność [m3]	
1	2	3	4	5	6	7	8	9	10	11	12	13	14	15	16	17
G99	FILIPSKI ADAM SZYMON 58-508 DZIWIŚCZÓW 26 A [udział: 1/1]	1/1	LsV	1-a	D-STAN	OCH MIAST	ŚW	60	II	2,0039		611	TP	2,0039		31/27
				1-b	D-STAN	OCH MIAST	BK	80	I	23,2754		7915	TP	23,2754	396/362	
				1-c	TURYST		LP	100		0,4655		25				
				1-d	TURYST		BK	80		0,2040		20				
				1-f	D-STAN	OCH MIAST	ŚW	60	I	1,7369		643	TP	1,7369	45/40	
				1-g	HAL	OCH MIAST	DB			1,9525			AGROT	1,9525		
				1-h	D-STAN	OCH MIAST	BK	70	I	6,6467		2061	TP	6,6467	165/151	
		1/7	LsV	1-i	HAL	OCH MIAST	DB			0,0063			AGROT	0,0063		
				1-j	HAL	OCH MIAST	DB			0,0233			ODN- HAL	0,0063		
													AGROT	0,0233		
													ODN- HAL	0,0233		
													PIEL	0,0233		
<b>Razem:</b>										<b>36,3145</b>	<b>0,0000</b>	<b>11275</b>			<b>637/580</b>	
<b>Ogółem:</b>										<b>36,3145</b>	<b>0,0000</b>	<b>11275</b>			<b>637/580</b>	





Oddz. Poddz.	Pow. [ha]	Opis takecyjny	Elementy takecyjne										Wskazania gospodarcze							
			Warszta	Gatunek	Udział	Wiek	Zadrzewienie	Pieńśnica [cm]	Wysokość [m]	Bontacja	Miążżość Na 1 ha [m <sup>3</sup> /ha]	Miążżość Na całej pow. [m <sup>3</sup> ]	Przyrost bieżący na 1 ha [m <sup>3</sup> ]	Na całej pow. [m <sup>3</sup> ]	Rodzaj wskazania	Pow [ha]	Miążżość brutto	Miążżość netto	Rodzaj zabiegu	Pow [ha]
1	2	3	4	5	6	7	8	9	10	11	12	13	14	15	16	17	18	19	20	21
1-h	6,6467	RP: D-STAN, BP: DRZEW, O: OCH MIAST, S: LMWYŻSW, TD: BK DB, ZW: UM, ZM: GRP, NR.REJ.: G99	DRZEW	BK	5	70	0,8	28	25	I	160	1063	3,94	TP	6,6467	165	151			
				DB	3	70		25	24	II	80	532	1,90							
				BK	1	90		45	27	II	35	233	0,66							
				DB	1	90		46	26	II	35	233	0,57							
				BRZ	MJS	70							12,61							
				MD	MJS	70							0,66							
				JS	MJS	70							4,37							
				SO	MJS	70							0,57							
				DB.C	MJS	70							3,79							
				JW	MJS	70														
				ŚW	MJS	70														
				BRZ	MJS	50														
				JW	MJS	50														
				BK	MJS	50														
				BK	10	10	0,2													
				PODSZ	BRZ		0,4													
				LSZ																
1-i	0,0063	RP: HAL, BP: O: OCH MIAST, S: LMWYŻSW, TD: BK DB, NR.REJ.: G99																		
1-j	0,0233	RP: HAL, BP: O: OCH MIAST, S: LMWYŻSW, TD: BK DB, NR.REJ.: G99																		
<b>Razem:</b>	<b>36,3145</b>											<b>11275</b>				<b>637</b>	<b>580</b>			
<b>Ogółem:</b>	<b>36,3145</b>											<b>11275</b>				<b>637</b>	<b>580</b>			

OC – obszary chronione; RP – rodzaj powierzchni; BP – budowa pionowa; F – funkcja lasu; O – kategoria ochronności; S – typ siedliskowy lasu; TD – typ drzewostanu; ZW – zwarcie; ZM – zmieszanie; INFO – informacje inne; NR.REJ. – numer rejestrowy



## ZESTAWIENIE POWIERZCHNI I MIAŻSZOŚCI GATUNKÓW PANUJĄCYCH W KLASACH I PODKLASACH WIEKU WEDŁUG GŁÓWNYCH FUNKCJI LASU

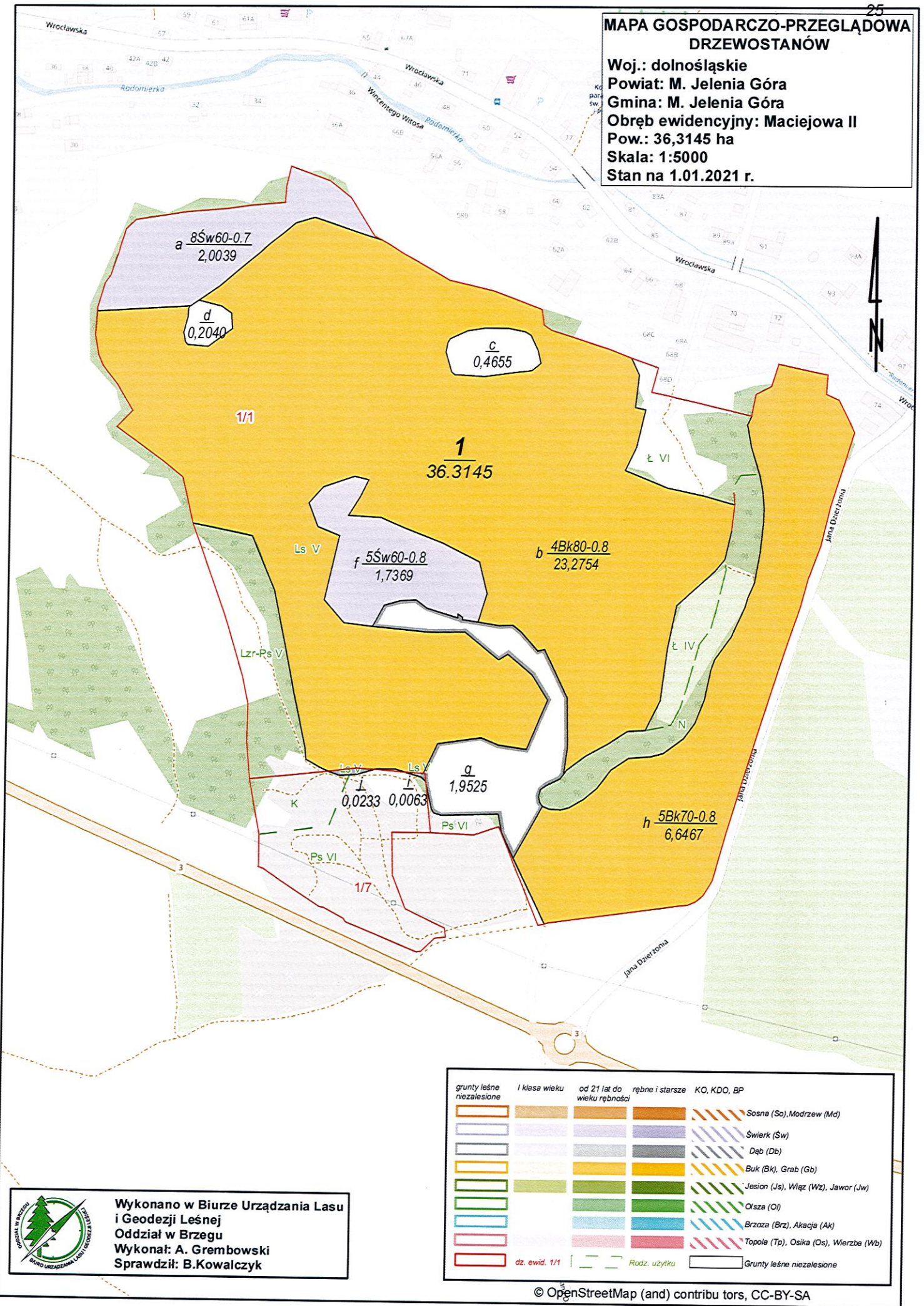
Objekt (obr. ew.): 02/61/011/0062 - Maciejowa – II

Gatunek	Pow. leśna niezal.	Powierzchnia leśna zalesiona													Ogółem				
		Przest.	I		II		III		IV		V		VI i st.	KDO		Bud. przer.	R-m		
			a	b	a	b	a	b	a	b	a	b							
<b>Lasochronne</b>																			
ŚW																	3,7408	3,7408	
BK																	1254	1254	
DB	1,9821								6,6467	23,2754							29,9221	29,9221	
									2061	7915							9976	9976	
																		1,9821	1,9821
<b>RAZEM:</b>									<b>6,6467</b>	<b>23,2754</b>							<b>33,6629</b>	<b>35,6450</b>	
									<b>2061</b>	<b>7915</b>							<b>11230</b>	<b>11230</b>	
<b>Grunty związane z gospodarką leśną:</b>																			
<b>Inne grunty:</b>																			
<b>OGÓLEM:</b>	<b>1,9821</b>								<b>6,6467</b>	<b>23,2754</b>							<b>33,6629</b>	<b>35,6450</b>	
									<b>2061</b>	<b>7915</b>							<b>11230</b>	<b>11230</b>	
																		<b>0,6695</b>	<b>0,6695</b>



# MAPA GOSPODARCZO-PRZEGLĄDOWA DRZEWOSTANÓW

Woj.: dolnośląskie  
 Powiat: M. Jelenia Góra  
 Gmina: M. Jelenia Góra  
 Obręb ewidencyjny: Maciejowa II  
 Pow.: 36,3145 ha  
 Skala: 1:5000  
 Stan na 1.01.2021 r.



Wykonano w Biurze Urzędzenia Lasu i Geodezji Leśnej  
 Oddział w Brzegu  
 Wykonał: A. Grembowski  
 Sprawdził: B.Kowalczyk

grunty leśne niezalesione	I klasa wieku	od 21 lat do wieku rębności	rębne i starsze	KO, KDO, BP
[White box]	[Light brown box]	[Light purple box]	[Light blue box]	Sosna (So), Modrzew (Md)
[White box]	[Light purple box]	[Light blue box]	[Light green box]	Świerk (Św)
[White box]	[Light purple box]	[Light blue box]	[Light green box]	Dąb (Db)
[White box]	[Light purple box]	[Light blue box]	[Light green box]	Buk (Bk), Grab (Gb)
[White box]	[Light purple box]	[Light blue box]	[Light green box]	Jesion (Js), Wiąz (Wz), Jawor (Jw)
[White box]	[Light purple box]	[Light blue box]	[Light green box]	Olśza (Ol)
[White box]	[Light purple box]	[Light blue box]	[Light green box]	Brzoza (Brz), Akacja (Ak)
[White box]	[Light purple box]	[Light blue box]	[Light green box]	Topola (Tp), Osika (Os), Wierzba (Wb)
[White box]	[Light purple box]	[Light blue box]	[Light green box]	dz. ewid. 1/1
[White box]	[Light purple box]	[Light blue box]	[Light green box]	Rodz. użytku
[White box]	[Light purple box]	[Light blue box]	[Light green box]	Grunty leśne niezalesione