

**UCHWAŁA NR 354.XXXVII.2021
RADY MIEJSKIEJ JELENIEJ GÓRY**

z dnia 30 czerwca 2021 r.

w sprawie przystąpienia do sporządzenia miejscowego planu zagospodarowania przestrzennego dla terenu położonego pomiędzy ul. Sobieszowską a Trasą Czeską w Jeleniej Górze

Na podstawie art. 14 ust. 1 i 2 ustawy z dnia 27 marca 2003 r. o planowaniu i zagospodarowaniu przestrzennym (Dz. U. z 2021 r. poz. 741, z późn. zm.) oraz art. 18 ust. 2 pkt 15 ustawy z dnia 8 marca 1990 r. o samorządzie gminnym (Dz. U. 2020 r. poz. 713, z późn. zm.) uchwala się, co następuje:

§ 1. Przystępuje się do sporządzenia miejscowego planu zagospodarowania przestrzennego dla terenu położonego pomiędzy ul. Sobieszowską a Trasą Czeską w Jeleniej Górze.

§ 2. Granicę obszaru objętego planem przedstawia mapa stanowiąca załącznik do niniejszej uchwały.

§ 3. Wykonanie niniejszej uchwały powierza się Prezydentowi Miasta Jeleniej Góry.

§ 4. Uchwała wchodzi w życie z dniem podjęcia i podlega ogłoszeniu na tablicach ogłoszeń Urzędu Miasta Jelenia Góra.




Przewodniczący Rady
Miejskiej

Wojciech Chadży

Załącznik do uchwały nr 354.XXXVII.2021 Rady Miejskiej Jeleniej Góry z dnia 30 czerwca 2021 r. w sprawie przystąpienia do sporządzenia miejscowego planu zagospodarowania przestrzennego dla terenu położonego pomiędzy ul. Sobieszowską a Trasą Czeską w Jeleniej Górze



Legenda:

-  granica obszaru objętego opracowaniem
-  granice działek ewidencyjnych
-  istniejące budynki