

# MIEJSCOWY PLAN ZAGOSPODAROWANIA PRZESTRZENNEGO

dla wybranych terenów położonych w dzielnicy Cieplice w Jeleniej Górze

RYSUNEK PLANU






SKALA 1:1000




Wyrys ze Studium uwarunkowań i kierunków zagospodarowania przestrzennego miasta Jelenia Góra uchwalonego Uchwałą Nr 482/XXXVII/2001 Rady Miejskiej Jeleniej Góry z dnia 22 maja 2001 r. ze zmianami


## LEGENDA

### OZNACZENIA OBOWIĄZUJĄCE

-  granica obszaru objętego planem tożsamy z granicą strefy ochrony konserwatorskiej "OW"
-  linie rozgraniczające
-  nieprzekraczalne linie zabudowy
-  tereny zabudowy usługowej
-  obiekty wpisane do gminnej ewidencji zabytków

### OZNACZENIA INFORMACYJNE

-  Obszary narażone na niebezpieczeństwo powodzi na których prawdopodobieństwo powodzi jest niskie - Q0,2%

Załącznik nr 2 do Uchwały nr ..... Rady Miejskiej Jeleniej Góry z dnia .....		Przewodniczący Rady Miejskiej Jeleniej Góry
 <b>LEX URBI</b> sp. z o.o. (dawniej Paweł Niemiec Lex Urbi)		skala rysunku <b>1:1 000</b>