

MIEJSCOWY PLAN ZAGOSPODAROWANIA PRZESTRZENNEGO

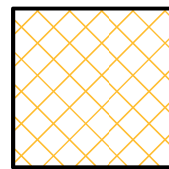
dla wybranych terenów położonych w dzielnicy Cieplice w Jeleniej Górze

PROGNOZA ODDZIAŁYWANIA NA ŚRODOWISKO

SKALA 1:1000

ZAŁĄCZNIK NR 2


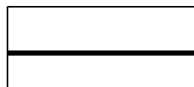
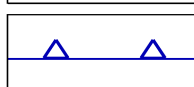
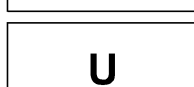

WPLYW USTALEŃ PLANU NA ŚRODOWISKO




Obszary, na których prognozowane skutki planu wpłyną nieznacznie negatywnie na środowisko (emisja zanieczyszczeń do atmosfery) - tereny zabudowy usługowej **U**

LEGENDA

OZNACZENIA OBOWIĄZUJĄCE

-  granica obszaru objętego planem tożsama z granicą strefy ochrony konserwatorskiej "OW"
-  linie rozgraniczające
-  nieprzekraczalne linie zabudowy
-  tereny zabudowy usługowej
-  obiekty wpisane do gminnej ewidencji zabytków

OZNACZENIA INFORMACYJNE

-  Obszary narażone na niebezpieczeństwo powodzi na których prawdopodobieństwo powodzi jest niskie - Q0,2%

Prognoza oddziaływania na środowisko

autor prognozy:
mgr inż. Karolina Łechtńska

Miejscowy Plan Zagospodarowania Przemysłowego dla wybranych terenów położonych w dzielnicy Cieplice w Jeleniej Górze

skala rysunku
1:1 000