

MIEJSCOWY PLAN ZAGOSPODAROWANIA PRZESTRZENNEGO

dla wybranych terenów położonych w dzielnicy Cieplice w Jeleniej Górze

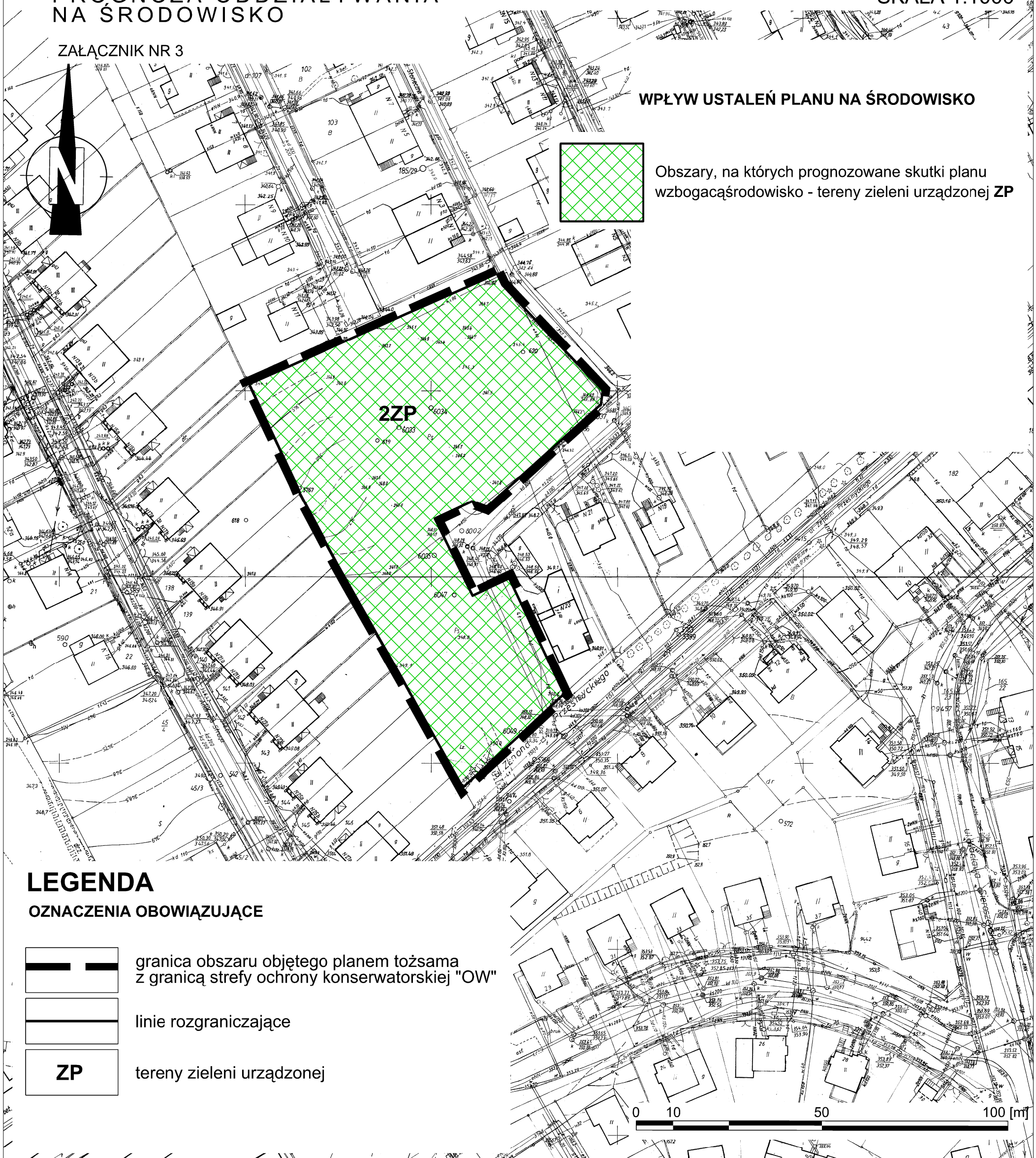
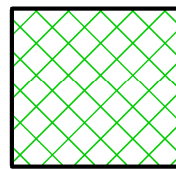

PROGNOZA ODDZIAŁYWANIA NA ŚRODOWISKO

SKALA 1:1000

ZAŁĄCZNIK NR 3

WPLYW USTALEŃ PLANU NA ŚRODOWISKO

Obszary, na których prognozowane skutki planu wzbogacają środowisko - tereny zieleni urządzonej ZP




LEGENDA

OZNACZENIA OBOWIĄZUJĄCE



granica obszaru objętego planem tożsama z granicą strefy ochrony konserwatorskiej "OW"



linie rozgraniczające



tereny zieleni urządzonej

Prognoza oddziaływania na środowisko

autor prognozy:
mgr inż. Karolina Łechtańska

Miejscowy Plan Zagospodarowania Przemysłowego dla wybranych terenów położonych w dzielnicy Cieplice w Jeleniej Górze

skala rysunku
1:1 000