

Projekt

z dniaZatwierdzony przez

.....

**UCHWAŁA NR
RADY MIEJSKIEJ JELENIEJ GÓRY**

z dnia 2015 r.

w sprawie pozbawienia kategorii drogi gminnej ul. Czeczota w Jeleniej Górze oraz w sprawie zaliczenia dróg na terenie miasta Jeleniej Góry do kategorii dróg gminnych i ustalenia przebiegu dróg gminnych na terenie miasta Jeleniej Góry.

Na podstawie art. 18 ust. 2 pkt 15, art. 30 ust. 1 ustawy z dnia 8 marca 1990 r. o samorządzie gminnym (tekst jednolity: Dz. U. 2013 r. poz. 594 ze zmianami) oraz art. 7 ust. 1, 2, 3 i art. 10 ust. 1 ustawy z dnia 21 marca 1985 roku o drogach publicznych (tekst jednolity: Dz. U. 2013 r. poz. 260 ze zmianami) po zasięgnięciu opinii Prezydenta Miasta Jelenia Góra, Rada Miejska Jeleniej Góry uchwala, co następuje:

§ 1. 1) Drogę publiczną określoną geodezyjnie jako działka nr 82/1 (AM-1 obręb 0018), określoną nazwą „ulica Jana Czeczota” pozbawia się kategorii drogi gminnej od dnia 1 stycznia 2016 r.

2) Zalicza się ulicę Jana Czeczota położoną na terenie miasta Jelenia Góra do kategorii drogi wewnętrznej od dnia 1 stycznia 2016 r. Zakres zmiany kategorii w/w drogi określa załącznik nr 1 (załącznik graficzny), który stanowi integralną część niniejszej Uchwały.

§ 2. Do kategorii dróg gminnych na terenie Jeleniej Góry zalicza się dodatkowo następujące ulice: Stanisława Bernatta, Wojciecha Kilara, Bulwar Piotra Łazarkiewicza.

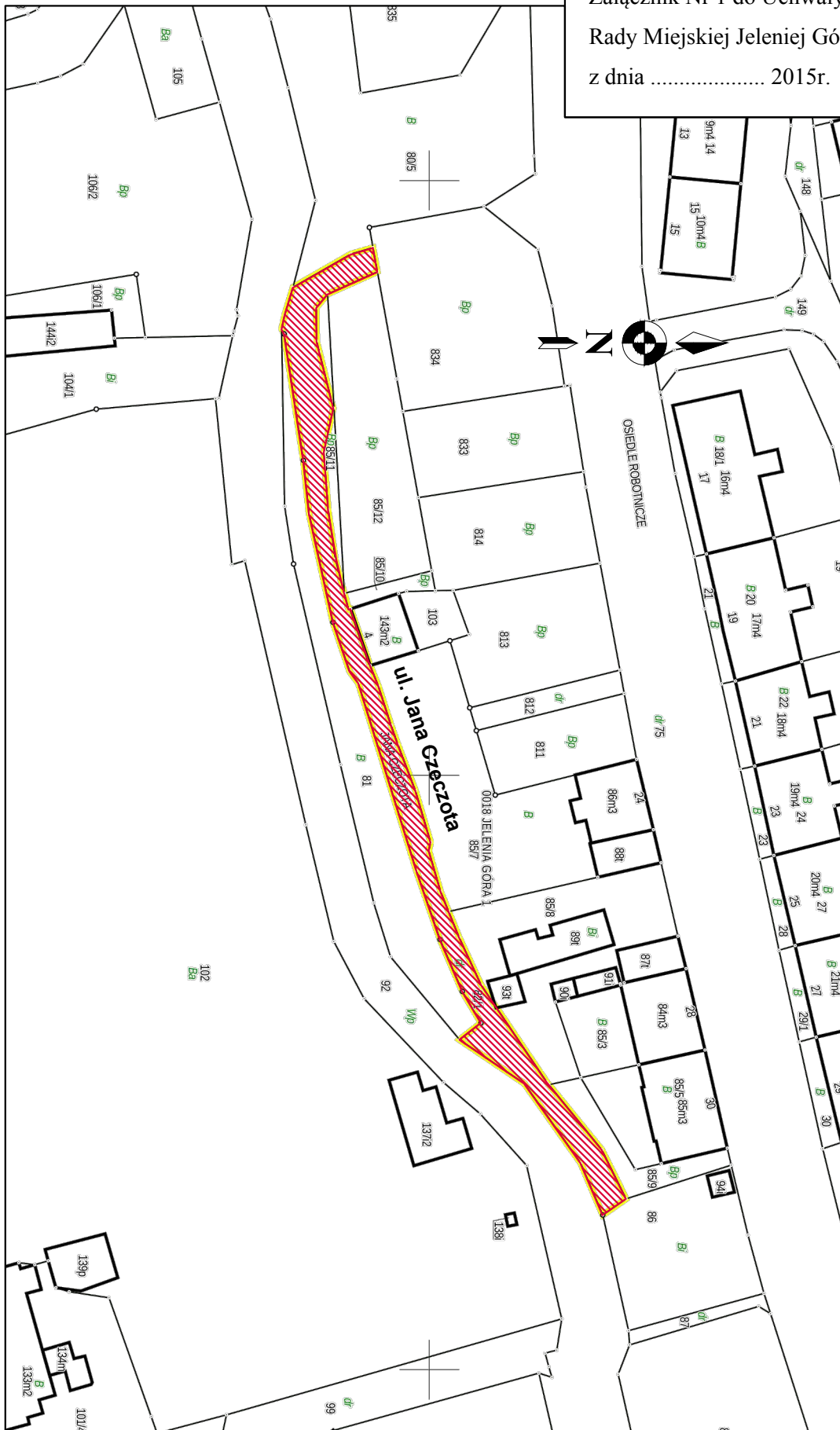
§ 3. Ustala się przebieg dróg gminnych ulic:

- Stanisława Bernatta (przez działkę drogową nr 14 AM-1 obręb 0033),
- Wojciecha Kilara (przez działki drogowe nr 3/61 AM- 32 obręb 0060, 2, 43/1 AM-35 obręb 0060, 16/31 AM-37 obręb 0060),
- Bulwar Piotra Łazarkiewicza (przez działkę drogową nr 13 AM-5 obręb 0005),
- Marysieńki Sobieskiej (przez działkę drogową nr 67 AM-1 obręb 0005),
- Malinnik (przez działki drogowe nr 9/5, 9/7, 9/9, 86/5, 91/6, 102/3, 138/3, 138/9, 138/12, 139/4 AM-1 obręb 0008) na terenie Miasta Jelenia Góra. Przebieg powyższych dróg gminnych określają załączniki nr 2, 3, 4, 5 i 6 (załączniki graficzne), które stanowią integralną część niniejszej Uchwały.

§ 4. Wykonanie Uchwały powierza się Prezydentowi Miasta Jeleniej Góry.

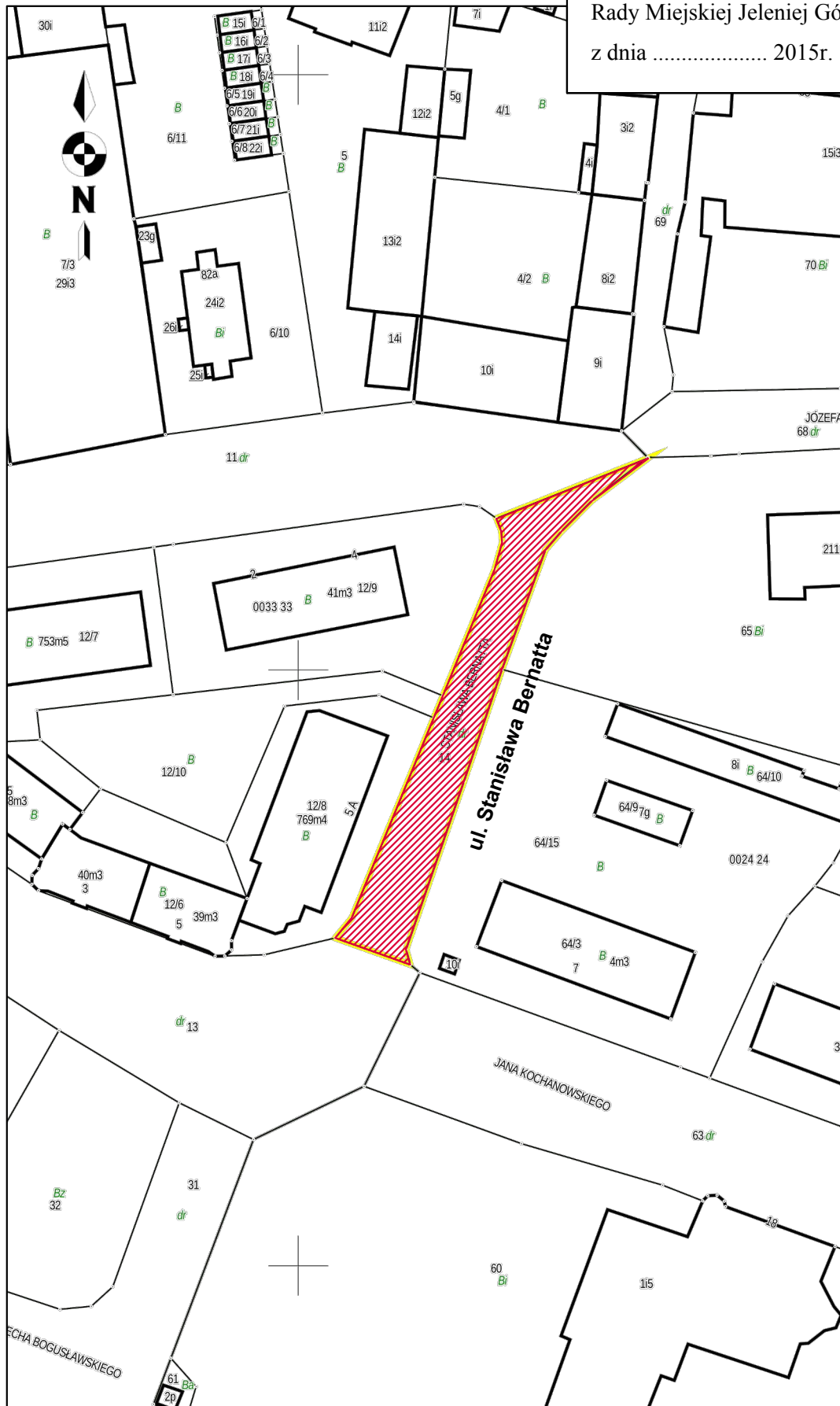
§ 5. Uchwała wchodzi w życie po upływie 14 dni od dnia jej ogłoszenia w Dzienniku Urzędowym Województwa Dolnośląskiego.

Załącznik Nr 1 do Uchwały Nr
Rady Miejskiej Jeleniej Góry
z dnia 2015r.



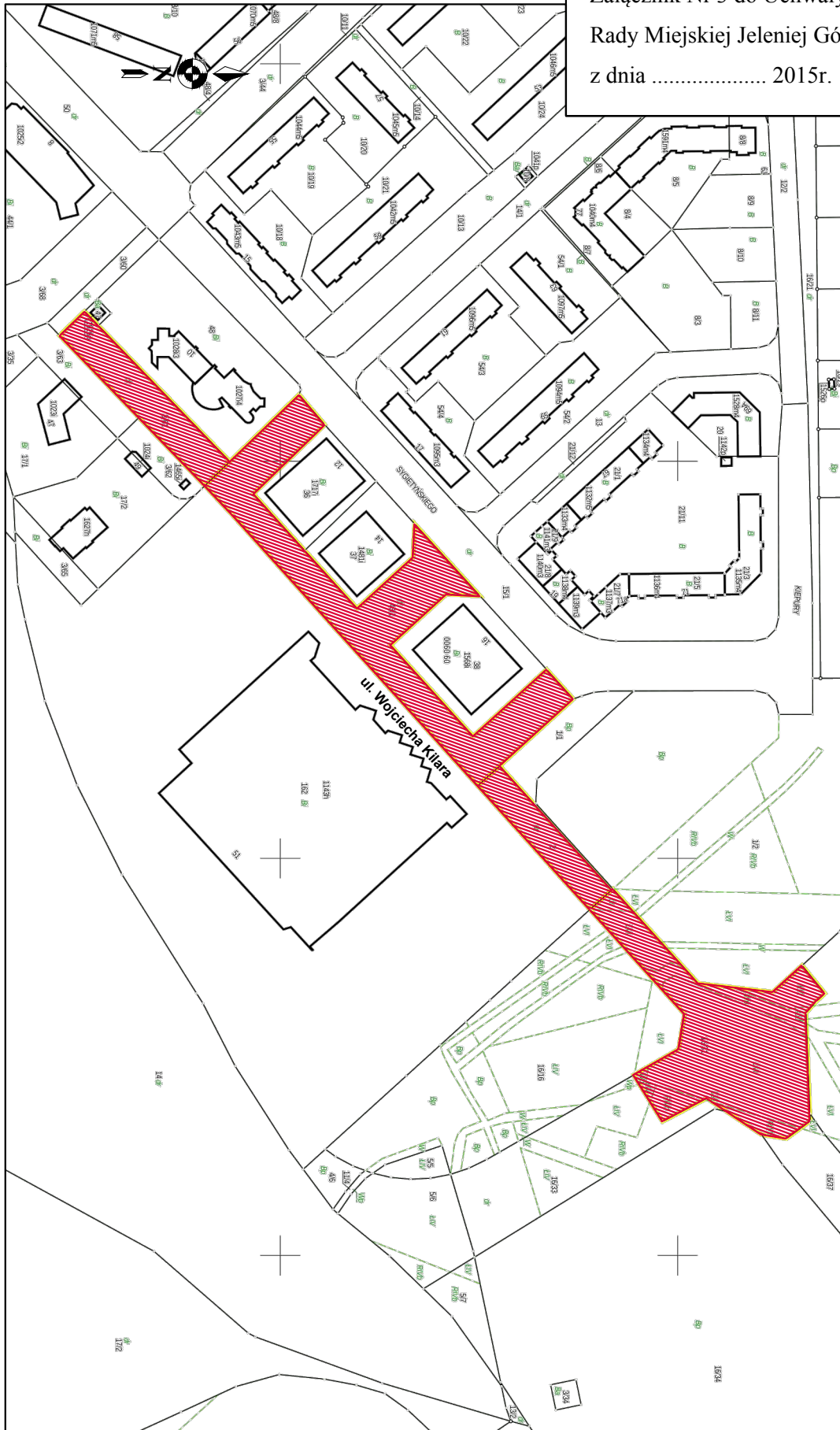
skala 1:1000

Załącznik Nr 2 do Uchwały Nr
Rady Miejskiej Jeleniej Góry
z dnia 2015r.



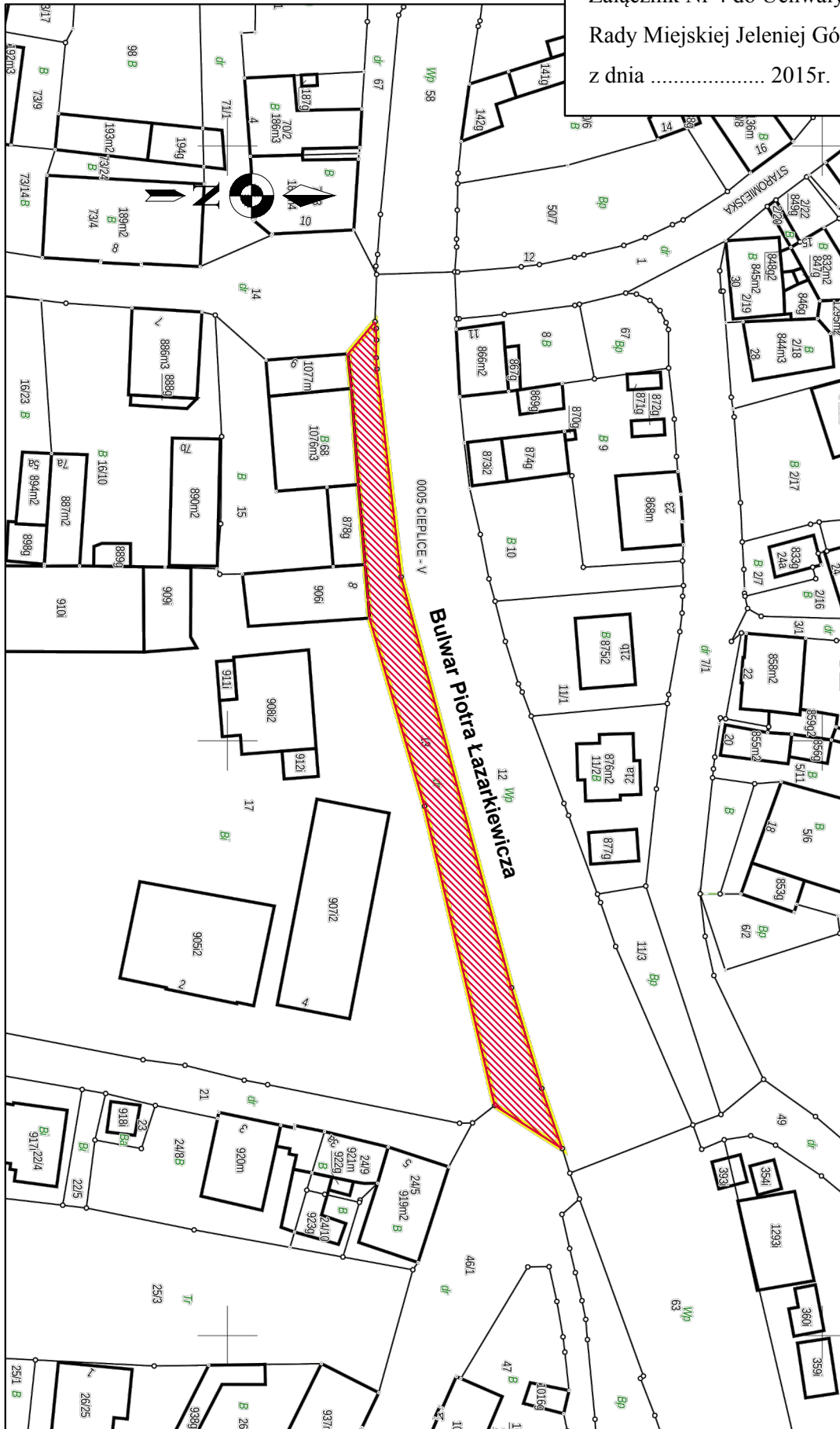
skala 1:1000

Załącznik Nr 3 do Uchwały Nr
Rady Miejskiej Jeleniej Góry
z dnia 2015r.



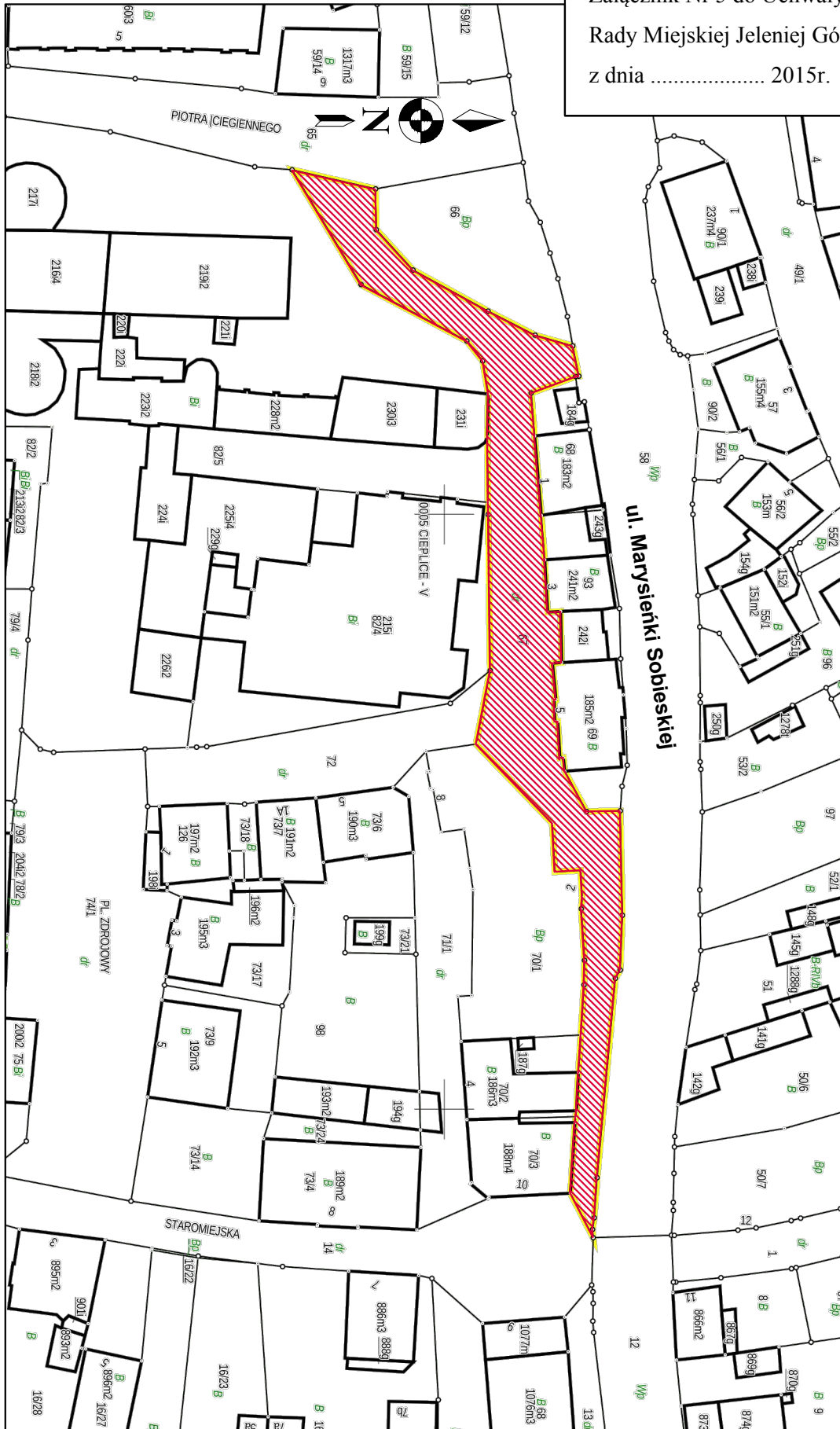
skala 1:1500

Załącznik Nr 4 do Uchwały Nr
Rady Miejskiej Jeleniej Góry
z dnia 2015r.



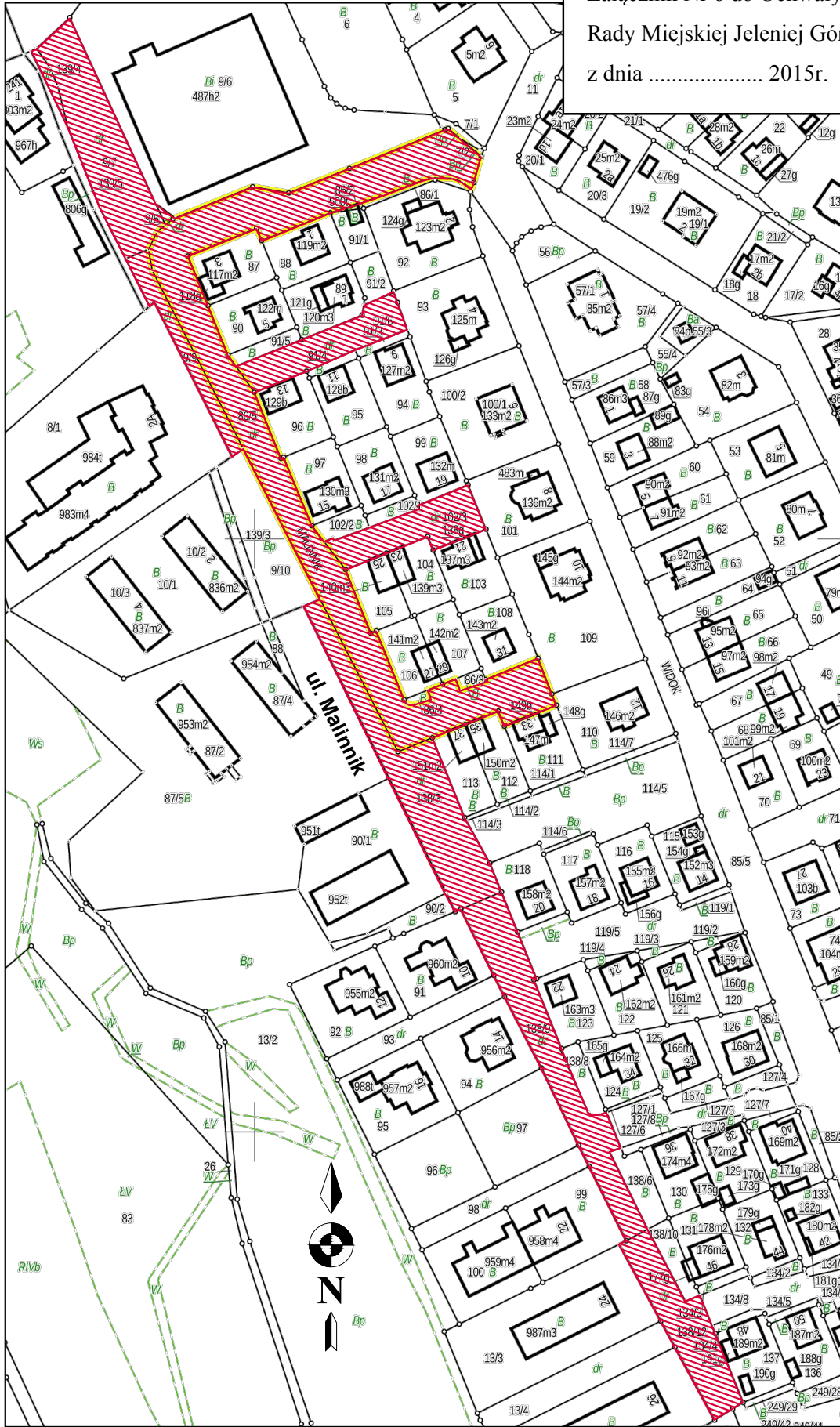
skala 1:1000

Załącznik Nr 5 do Uchwały Nr
Rady Miejskiej Jeleniej Góry
z dnia 2015r.



skala 1:1000

Załącznik Nr 6 do Uchwały Nr
Rady Miejskiej Jeleniej Góry
z dnia 2015r.



skala 1:2000

UZASADNIENIE

Uchwała ma na celu uporządkowanie i zaktualizowanie sieci dróg publicznych w Jeleniej Górze.

Ulica Jana Czeczota przebiegająca przez działkę drogową nr 82/1 (AM-1 obręb 0018) stanowi drogę pieszo – rowerową wzdłuż kanału Młynówka przy ul. Osiedle Robotnicze, natomiast nie pełni roli drogi publicznej w rozumieniu ustawy o drogach publicznych, wobec czego wskazana jest zmiana kategorii ulicy Jana Czeczota z drogi gminnej na drogę wewnętrzną i wykreślenie jej ze spisu dróg gminnych w Jeleniej Górze.

Ulica Stanisława Bernatta (stanowiąca łącznik pomiędzy ul. Kochanowskiego a ul. Kraszewskiego, określona geodezyjnie jako działka nr 14 AM-1 obręb 0033) i ulica Wojciecha Kilara (przebiegająca od ul. Kiepurzy do ronda przy Centrum Handlowym ECHO przez działki drogowe nr 3/61 AM- 32 obręb 0060, 2, 43/1 AM-35 obręb 0060, 16/31 AM-37 obręb 0060) zaliczone są do kategorii dróg wewnętrznych, lecz ze względu na charakter ruchu odbywającego się na tych ciągach komunikacyjnych konieczna jest zmiana kategorii z dróg wewnętrznych na gminne.

Zgodnie z *Uchwałą nr 481.LII.2014 Rady Miejskiej Jeleniej Góry z dnia 18 lutego 2014 r. w sprawie zmiany nazwy odcinka ulicy będącej drogą gminną w Jeleniej Górze ulica Bulwar Piotra Łazarkiewicza (przebiegająca przez działkę drogową nr 13 AM-5 obręb 0005) powstała z odcięcia odcinka drogi gminnej ulicy Marysienki Sobieskiej (odcinek od ul. Gimnazjalnej do ul. Staromiejskiej) i wymaga nadania kategorii drogi gminnej oraz ustalenia przebiegu tej drogi. W związku z powyższym uległ zmianie przebieg drogi gminnej ulicy Marysienki Sobieskiej (od ul. Piotra Ściegiennego do ul. Staromiejskiej, działka drogową nr 67 AM-1 obręb 0005), co niniejszą uchwałą się porządkuje.*

W 2010 roku wybudowano na działkach drogowych nr 9/5, 9/7 i 139/4 (AM-1 obręb 0008) odcinek ulicy długości około 80 m łączący drogę powiatową ul. Wolności z drogą gminną ul. Malinnik, dzięki któremu uzyskano bezpośrednie połączenie ul. Malinnik z ul. Wolności oraz jednocześnie przedłużenie ul. Malinnik. Konsekwencją powyższego jest zmiana przebiegu ul. Malinnik, dotychczasowo przebiegającej od skrzyżowania ulic Widok - Kasprzaka - Pionierska do ul. Szrenickiej, na obecny uwzględniający również w/w odcinek drogi od ul. Wolności do ul. Malinnik.

Ustalona *Uchwałą Nr 637/XLVI/2002 Rady Miejskiej Jeleniej Góry z dnia 12 lutego 2002 roku w sprawie zaliczenia dróg na terenie miasta Jeleniej Góry do kategorii dróg powiatowych i gminnych*, sieć ulic w mieście Jelenia Góra jest obecnie niekompletna, gdyż powstały nowe ulice. W wykazie ulic w/w Uchwały, zostały ujęte wszystkie ulice w swym zasadniczym przebiegu, a mające znaczenie gminne co jest zgodne z art. 7 ustawy o drogach publicznych.

Niniejsze drogi zaliczone do kategorii dróg gminnych zgodnie z art. 7 ustawy o drogach publicznych porządkują i uzupełniają Uchwałą Nr 637/XLVI/2002.