










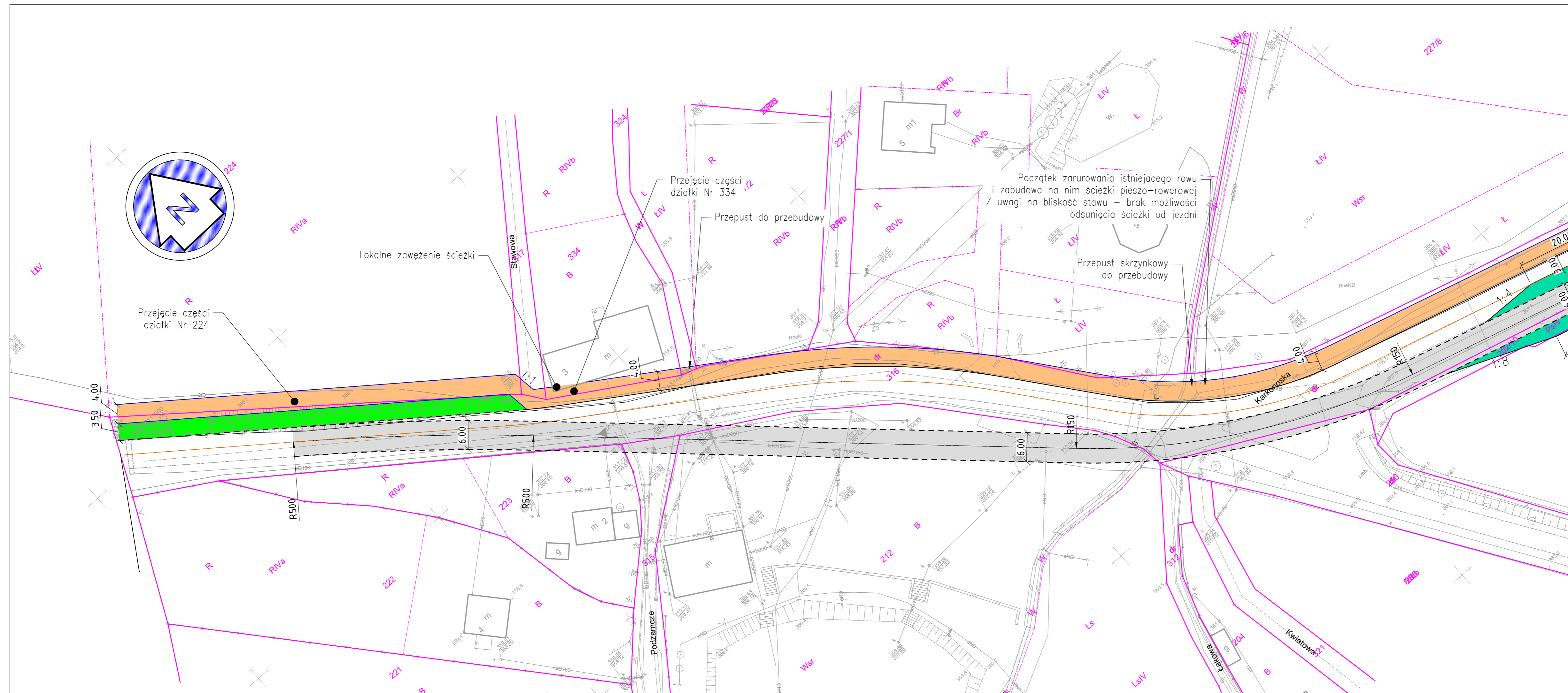
KONCEPCJA ZAGOSPODAROWANIA TERENU

Budowa ciągu pieszo-rowerowego
wzdłuż drogi wojewódzkiej nr 366 od granicy Gminy Podgórzyn
z Miastem Jelenia Góra-Sobieszów do Szkoły Podstawowej w Podgórzynie

SKALA RYSUNKU 1:500

LEGENDA:

-  Obrzeże betonowe 8x30
-  Krawężnik betonowy 15x30 - odcinek z kanalizacją deszczową
-  Skorygowana krawężdź drogi wojewódzkiej
-  Oś drogi wojewódzkiej
-  Działka geodezyjna
-  Nawierzchnia ścieżki pieszo-rowerowej
-  Teren zielony - lokalizacja istn. rowu odwadniającego
-  Nawierzchnia jezdni na odcinku korekty przebiegu drogi wojewódzkiej
-  Nawierzchnia z kostki kamiennej dla przystanku autobusowego



AB PROJEKT	Zakład Inżynierii Lądowej i Wodnej AB-Projekt ul. Malinnik 2A/B, 58-560 Jelenia Góra tel.: 601-460-919, e-mail: zliw.ab.projekt@gmail.com NIP: 611-223-63-66, REGON: 020867887 Credit Agricole Nr: 09-1940-1076-3080-5446-0000-0000		
	Temat opracowania: Budowa ciągu pieszo-rowerowego wzdłuż drogi wojewódzkiej nr 366 od granicy Gminy Podgórzyn z Miastem Jelenia Góra-Sobieszów do Szkoły Podstawowej w Podgórzynie		
Lokalizacja:	droga wojewódzka Nr 366, Gmina Podgórzyn, Powiat Karkonoski		
Inwestor:	Gmina Podgórzyn, ul. Żołnierska 14, 58-562 Podgórzyn		
Projektant: branża drogowa	mgr inż. Bartosz Wójciakowski <small>Upr. budowlane do projektowania i kierowania robotami budowlanymi bez ograniczeń w zakresie budowy dróg, lotnisk oraz drogowych i kolejowych obiektów inżynierskich Nr 112/DOS/15 i DOS/0153/PBM/19</small>	Podpis:	
Projektant: branża sanitarna	mgr inż. Anita Wójciakowska <small>Upr. budowlane do projektowania i kierowania robotami budowlanymi bez ograniczeń w specjalności instalacyjnej Nr 362/DOS/15</small>	Podpis:	
Rysunek:	Koncepcja zagospodarowania terenu	Skala rysunku:	1:500
Stadium:	Koncepcja	Data:	20.01.2022 r.
		Numer rysunku:	2.1