

UCHWAŁA NR 513.LII.2022
RADY MIEJSKIEJ JELENIEJ GÓRY

z dnia 13 lipca 2022 r.

**w sprawie uchwalenia miejscowego planu zagospodarowania przestrzennego dla terenu produkcyjnego
wzdłuż Trasy Czeskiej w Jeleniej Górze**

Na podstawie art. 18 ust. 2 pkt 5 ustawy z dnia 8 marca 1990 r. o samorządzie gminnym (t.j. Dz. U. z 2022 r. poz. 559 z późn.zm.), art. 20 ust. 1 ustawy z dnia 27 marca 2003 r. o planowaniu i zagospodarowaniu przestrzennym (t.j. Dz. U. z 2022 r. poz. 503), w związku z uchwałą nr 333.XXXIII.2021 Rady Miejskiej Jeleniej Góry z dnia 28 kwietnia 2021 r. w sprawie przystąpienia do sporządzenia miejscowego planu zagospodarowania przestrzennego dla terenu produkcyjnego wzdłuż Trasy Czeskiej w Jeleniej Górze, stwierdzając, że plan nie narusza ustaleń studium uwarunkowań i kierunków zagospodarowania przestrzennego miasta Jelenia Góra uchwalonego uchwałą nr 245.XXXIV.2016 Rady Miejskiej Jeleniej Góry z dnia 8 listopada 2016 r., uchwała się, co następuje:

Rozdział 1.
Przepisy ogólne

§ 1. 1. Uchwała się miejscowy plan zagospodarowania przestrzennego dla terenu produkcyjnego wzdłuż Trasy Czeskiej w Jeleniej Górze, zwany dalej „planem”.

2. Załącznikami do uchwały są:

- 1) część graficzna, zwana dalej „rysunkiem planu”, w skali 1:1000 - załącznik nr 1;
- 2) rozstrzygnięcie Rady Miejskiej Jeleniej Góry o sposobie rozpatrzenia nieuwzględnionych uwag do projektu planu - załącznik nr 2;
- 3) rozstrzygnięcie Rady Miejskiej Jeleniej Góry o sposobie realizacji zapisanych w planie inwestycji z zakresu infrastruktury technicznej, które należą do zadań własnych gminy, oraz zasadach ich finansowania, zgodnie z przepisami o finansach publicznych - załącznik nr 3;
- 4) dane przestrzenne, o których mowa w rozdziale 5a ustawy z dnia 27 marca 2003 r. o planowaniu i zagospodarowaniu przestrzennym.

3. Granicę obszaru objętego planem oznaczono na rysunku planu, stanowiącym załącznik nr 1 do niniejszej uchwały.

4. Załączniki nr 2, 3 i 4 nie stanowią ustaleń planu.

5. Zakres obowiązywania ustaleń graficznych:

- 1) na rysunku planu zastosowano następujące oznaczenia graficzne o charakterze obowiązującym:
 - a) granica obszaru objętego planem;
 - b) linia rozgraniczająca teren;
 - c) oznaczenie cyfrowo-literowe terenu 1 P,U;
 - d) nieprzekraczalna linia zabudowy;
 - e) strefa ochronna związana z ograniczeniami w zabudowie oraz zagospodarowaniu i użytkowaniu terenu dotyczących obszarów rozmieszczenia urządzeń wytwarzających energię z odnawialnych źródeł energii o mocy zainstalowanej większej niż 500 kW;
 - f) wymiary wyrażone w metrach;
 - g) pasy technologiczne wzdłuż istniejących linii napowietrznych wysokiego i średniego napięcia.
- 2) Na rysunku planu zastosowano następujące oznaczenia graficzne wynikające z przepisów odrębnych – stanowisko archeologiczne Jelenia Góra 84/144/AZP84-16.

3) Pozostałe oznaczenia graficzne zastosowane na rysunku planu są oznaczeniami pełniącymi funkcję informacyjną.

§ 2. 1. Przedmiotem planu jest ustalenie:

- 1) przeznaczenia terenu i zasad jego zagospodarowania;
- 2) zasad ochrony i kształtowania ładu przestrzennego;
- 3) zasad ochrony środowiska, przyrody i krajobrazu;
- 4) zasad ochrony dziedzictwa kulturowego i zabytków oraz dóbr kultury współczesnej;
- 5) parametrów i wskaźników kształtowania zabudowy oraz zagospodarowania terenu;
- 6) szczegółowych zasad i warunków scalania i podziału nieruchomości objętych planem miejscowym;
- 7) zasad budowy, rozbudowy i modernizacji systemów komunikacji i infrastruktury technicznej;
- 8) szczególnych warunków zagospodarowania terenów oraz ograniczenia w ich użytkowaniu, w tym zakaz zabudowy;
- 9) stawki procentowej, służącej ustaleniu opłaty, o której mowa w art. 36 ust. 4 ustawy o planowaniu i zagospodarowaniu przestrzennym.

2. W planie nie określa się:

- 1) granic i sposobów zagospodarowania obszarów osuwania się mas ziemnych;
- 2) granic i sposobów zagospodarowania krajobrazów priorytetowych określonych w audycie krajobrazowym oraz w planach zagospodarowania przestrzennego województwa;
- 3) granic i sposobów zagospodarowania terenów lub obiektów podlegających ochronie, ustalonych na podstawie przepisów odrębnych;
- 4) granic i sposobów zagospodarowania terenów lub obiektów narażonych na niebezpieczeństwo powodzi;
- 5) wymagań wynikających z potrzeb kształtowania przestrzeni publicznej;
- 6) sposobów i terminów tymczasowego zagospodarowania, urządzania i użytkowania terenów.

§ 3. Ilekroć w przepisach niniejszej uchwały jest mowa o:

- 1) **planie** – należy przez to rozumieć miejscowy plan zagospodarowania przestrzennego dla terenu produkcyjnego wzdłuż Trasy Czeskiej w Jeleniej Górze;
- 2) **terenie** – należy przez to rozumieć obszar objęty planem w liniach rozgraniczających stanowiących równocześnie granicę opracowania, o określonym przeznaczeniu i zasadach zagospodarowania, oznaczony symbolem cyfrowym i literowym;
- 3) **obszarze** – należy przez to rozumieć obszar objęty planem w granicach przedstawionych na rysunku planu;
- 4) **przeznaczeniu podstawowym** – należy przez to rozumieć przeznaczenie, które w ramach realizacji planu będzie dominującą formą wykorzystania terenu; w ramach przeznaczenia podstawowego mieszczą się elementy zagospodarowania bezpośrednio z nim związane, warunkujące prawidłowe korzystanie z terenu, takie jak: obiekty, sieci i inne urządzenia infrastruktury technicznej, dojazdy, miejsca postojowe i parkingi, podziemne garaże wielostanowiskowe, wiaty i budynki gospodarcze pełniące funkcję pomocniczą;
- 5) **przeznaczeniu uzupełniającym** – należy przez to rozumieć przeznaczenie inne niż określone w przeznaczeniu podstawowym, realizowane na warunkach określonych w niniejszej uchwale lub/i zgodnie z przepisami odrębnymi;
- 6) **nieprzekraczalnej linii zabudowy** – należy przez to rozumieć linię ograniczającą teren przeznaczony pod zabudowę, której nie może przekroczyć żaden nadziemny element budynku, z wyjątkiem elementów architektonicznych takich jak: schody zewnętrzne, pochylnie i platformy mechaniczne dla osób niepełnosprawnych, zadaszenia nad wejściami do budynków. Tego typu elementy mogą przekraczać nieprzekraczalną linię zabudowy o maksymalnie 3 m;

- 7) **wysokości zabudowy** – należy przez to rozumieć wysokość budynków zgodnie z przepisami odrębnymi oraz wysokość innych obiektów budowlanych liczoną od średniego poziomu nieprzekształconego terenu w obrębie działki budowlanej do najwyższej położonego punktu tego obiektu;
- 8) **dachu płaskim** – należy przez to rozumieć przekrycia płaskie o kącie nachylenia połaci dachu do 12° włącznie;
- 9) **dachu stromym** – należy przez to rozumieć dach o kącie nachylenia połaci dachowych powyżej 12°.

Rozdział 2. Ustalenia ogólne

§ 4. 1. Dla całego terenu objętego planem dopuszcza się urządzenia wytwarzające energię z odnawianych źródeł energii o mocy zainstalowanej większej niż 500 kW.

2. Wyznacza się strefę ochronną związaną z ograniczeniami w zabudowie oraz zagospodarowaniu i użytkowaniu terenu, od urządzeń wytwarzających energię z odnawialnych źródeł energii, o których mowa w pkt 4.1, w odległości 8 m od linii rozgraniczającej teren, zgodnie z rysunkiem planu.

§ 5. 1. Ustala się symbol 1 P,U jako oznaczenie terenu o przeznaczeniu podstawowym określonym jako - teren zabudowy produkcyjnej, składów i magazynów i/lub teren zabudowy usługowej.

2. Przez realizację zabudowy i zagospodarowania terenu zgodnego z ustalonym przeznaczeniem należy rozumieć również realizację towarzyszących im obiektów takich jak: urządzenia infrastruktury technicznej, parkingi, dojazdy wewnętrzne, obiekty małej architektury, a także realizację zieleni urządzonej, o ile ustalenia szczegółowe niniejszej uchwały nie stanowią inaczej.

§ 6. W zakresie zasad ochrony i kształtowania ład przestrzennego:

- 1) wyznacza się nieprzekraczalne linie zabudowy zgodnie z rysunkiem planu;
- 2) dopuszcza się sytuowanie ścian budynków w odległości 1,5 m od granicy działki budowlanej lub bezpośrednio przy jej granicy, na zasadach określonych w przepisach odrębnych.

§ 7. 1. W zakresie zasad modernizacji, rozbudowy i budowy systemów komunikacji:

- 1) z uwagi na brak możliwości włączenia bezpośrednio do drogi krajowej nr 3 – Trasa Czeska, ustala się obsługę komunikacyjną obszaru oraz powiązanie z zewnętrznym układem komunikacyjnym poprzez drogi publiczne od strony ulicy Spółdzielczej;
- 2) dopuszcza się wydzielenie dróg wewnętrznych o szerokości jezdni nie mniejszej niż 6 m, w celu umożliwienia dostępu do dróg publicznych.

2. W ramach zapewnienia stanowisk postojowych dla samochodów i sposobu ich realizacji:

- 1) nakazuje się zapewnienie stanowisk postojowych w granicach działki lub działek budowlanych, na których zlokalizowana jest inwestycja;
- 2) nakazuje się realizację stanowisk postojowych w ilości nie mniejszej niż:
 - a) dla obiektów usługowych - 1 stanowisko postojowe na każde 50 m² powierzchni użytkowej budynku lecz nie mniej niż 2 stanowiska, w tym 1 przeznaczone na parkowanie pojazdów zaopatrzonych w kartę parkingową;
 - b) dla obiektów produkcyjnych, składów i magazynów – 1 stanowisko postojowe na 2 pracowników lecz nie mniej niż 2 stanowiska, w tym 1 przeznaczone na parkowanie pojazdów zaopatrzonych w kartę parkingową;
- 3) dopuszcza się realizację parkingów i garaży w formie parkingów terenowych, obiektów podziemnych i nadziemnych, w tym obiektów wielopoziomowych.

§ 8. 1. W zakresie zasad modernizacji, rozbudowy i budowy infrastruktury technicznej:

- 1) dopuszcza się budowę nowych oraz przebudowę i rozbudowę istniejących sieci infrastruktury technicznej oraz obiektów i urządzeń infrastruktury technicznej;

- 2) ustala się prowadzenie sieci i urządzeń technicznych w granicach wydzielanych dróg wewnętrznych, a także w granicach dojazdów;
- 3) dopuszcza się odstępianie od zasady wymienionej w pkt 2 w przypadku, gdy warunki terenowe lub techniczne determinują inne ich sytuowanie;
- 4) określona w planie wysokość zabudowy nie dotyczy infrastruktury technicznej. Wysokość obiektów i urządzeń infrastruktury technicznej podlega ograniczeniom w oparciu o obowiązujące przepisy odrębne.

2. W zakresie **zaopatrzenia w wodę** dla potrzeb bytowo-gospodarczych, produkcyjnych i przeciwpożarowych:

- a) ustala się zaopatrzenie z istniejących magistrali wodociągowych, z zastrzeżeniem lit. b;
- b) dopuszcza się realizację indywidualnych ujęć wód, przy spełnieniu wymogów wynikających z przepisów odrębnych;

3. W zakresie **odprowadzania ścieków**:

- a) ustala się odprowadzanie ścieków: do miejskiej oczyszczalni ścieków systemem istniejących i projektowanych lokalnych kolektorów sanitarnych powiązanych z siecią magistralną (istniejącą i planowaną do rozbudowy), z zastrzeżeniem lit. b;
- b) dopuszcza się odprowadzanie ścieków do indywidualnych oczyszczalni ścieków lub zbiorników bezodpływowych zgodnie z przepisami odrębnymi.

4. W zakresie **odprowadzania wód opadowych i roztopowych**:

- a) ustala się odprowadzanie niezanieczyszczonych wód opadowych i roztopowych poprzez istniejące i projektowane systemy kanalizacji deszczowej, z zastrzeżeniem lit. b i c;
- b) dopuszcza się odprowadzanie powierzchniowe i zagospodarowanie na działce poprzez infiltrację do gruntu wód opadowych i roztopowych z dachów budynków;
- c) dopuszcza się gromadzenie wód opadowych w zbiornikach retencyjnych na terenie działki budowlanej w przypadku braku możliwości pełnego ich zagospodarowania w obszarze działki ze względu na warunki gruntowo-wodne.

5. W zakresie **zaopatrzenia w energię elektryczną**:

- a) ustala się zaopatrzenie w energię elektryczną z istniejącej lub projektowanej sieci elektroenergetycznej;
- b) dopuszcza się zaopatrzenie z odnawialnych źródeł energii (z wyłączeniem turbin wiatrowych).

6. W zakresie **zaopatrzenia w energię cieplną**: ustala się zaopatrzenie z istniejącej lub projektowanej sieci ciepłej, odnawialnych źródeł energii lub w oparciu o rozwiązania indywidualne uwzględniające przepisy odrębne.

7. W zakresie **zaopatrzenia w gaz**: z dystrybucyjnej sieci gazowej w oparciu o obowiązujące przepisy szczególne w zakresie systemu gazowego lub indywidualnych źródeł gazu.

8. W zakresie **telekomunikacji**:

- a) ustala się powiązanie sieci z układem zewnętrznym w formie przewodowej i bezprzewodowej;
- b) w przypadku infrastruktury telekomunikacyjnej występującej w postaci linii kablowych ustala się prowadzenie pod powierzchnią terenu.

9. W zakresie **gospodarki odpadami** – ustala się gospodarowanie odpadami zgodnie z przepisami szczególnymi.

Rozdział 3. Ustalenia szczegółowe

§ 9. Dla terenu oznaczonego na rysunku planu symbolem **1P,U** ustala się:

- 1) przeznaczenie podstawowe - teren zabudowy produkcyjnej, składów i magazynów i/lub teren zabudowy usługowej.
- 2) przeznaczenie uzupełniające - zieleń urządzona i izolacyjna, obiekty małej architektury, drogi wewnętrzne;
- 3) **zasady ochrony i kształtowania ładu przestrzennego:**
 - a) parametry i wskaźniki kształtujące zabudowę i zagospodarowanie terenu:
 - wysokość zabudowy: nie większa niż 12 m;
 - udział terenu biologicznie czynnego - nie mniej niż 10% powierzchni działki budowlanej;
 - maksymalny wskaźnik powierzchni zabudowy: 70%;
 - maksymalny wskaźnik intensywności zabudowy: 4,0;
 - minimalny wskaźnik intensywności zabudowy: 0,01;
 - b) w ramach kształtowania dachów dopuszcza się:
 - dachy płaskie, łukowe, strukturalne i szedowe;
 - dachy dwuspadowe o kątach nachylenia połaci dachowych od 12° do 40°;
 - stosowanie innych typów dachu dostosowanych do wymogów techniczno-technologicznych;
 - lokalizację paneli fotowoltaicznych oraz kolektorów słonecznych na dachach;
 - c) w ramach **realizacji elewacji:**
 - nakazuje się realizację kolorystyki elewacji w pastelowych odcieniach;
 - dopuszcza się stosowanie na elewacjach matowych pokryć blaszanych i kompozytowych lub pokryć szklanych;
 - zakazuje się stosowania pokryć z tworzyw sztucznych typu siding;
- 4) **zasady ochrony środowiska, przyrody i krajobrazu:**
 - a) zakazuje się lokalizacji przedsięwzięć mogących zawsze znacząco oddziaływać na środowisko w rozumieniu przepisów odrębnych, z wyjątkiem przedsięwzięć stanowiących realizację inwestycji celu publicznego;
 - b) tereny nie podlegają ochronie akustycznej w myśl art. 114 ustawy Prawo Ochrony Środowiska;
 - c) ścieki opadowe i roztopowe z nawierzchni służących komunikacji kołowej przed odprowadzeniem do odpowiednich systemów kanalizacji należy podczyścić w stopniu wymaganym obowiązującymi przepisami szczególnymi;
 - d) wyklucza się lokalizację zakładów, które mogą być potencjalną przyczyną wystąpienia poważnej awarii przemysłowej na terenie objętym przedmiotowym planem, o których mowa w przepisach odrębnych;
- 5) **zasady ochrony dziedzictwa kulturowego i zabytków, w tym krajobrazów kulturowych, oraz dóbr kultury współczesnej;**
 - a) na obszarze objętym planem zlokalizowane jest stanowisko archeologiczne Jelenia Góra 84/144/AZP84-16;
 - b) w obrębie stanowiska archeologicznego, o którym mowa w § 9 pkt 5 a, obowiązek prowadzenia badań archeologicznych zgodnie z przepisami odrębnymi;
 - c) z przedmiotami lub obiektami o cechach zabytkowych, odkrytymi w trakcie prowadzenia robót budowlanych lub prac ziemnych, postępować zgodnie z obowiązującymi przepisami odrębnymi;
 - d) ustala się strefę „OW” ochrony konserwatorskiej, w której dla wszelkich budowlanych prac ziemnych związanych z procesem inwestycyjnym, wprowadza się wymóg przeprowadzenia badań archeologicznych, zgodnie z przepisami odrębnymi;
- 6) **szczegółowe zasady i warunki scalania i podziału nieruchomości** objętych planem miejscowym:

- a) w zakresie scalania i podziału nieruchomości ustala się:
 - minimalną wielkość działki: 2500 m²;
 - minimalną szerokość frontu wydzielonej działki: 30 m;
 - kąt położenia granic działek w stosunku do pasa drogowego od 70° do 110°;
 - b) ustalone w lit. a zasady i warunki scalania i podziału nie dotyczą scalania i podziału działek przeznaczonych pod obiekty infrastruktury technicznej, infrastruktury komunikacyjnej oraz drogi wewnętrzne;
 - c) minimalna szerokość działki pod drogę wewnętrzną – 10 m;
 - d) w granicach obszaru objętego planem nie ustala się granic obszarów wymagających obowiązkowego scalania i podziału nieruchomości;
- 7) w zakresie **szczególnych warunków zagospodarowania terenów oraz ograniczeń w ich użytkowaniu, w tym zakaz zabudowy:**
- a) dla linii napowietrznych wysokiego napięcia – 110 kV, wyznacza się pasy technologiczne o szerokości 11 m od osi linii w obu kierunkach, zgodnie z rysunkiem planu;
 - b) dla linii napowietrznych średniego napięcia – 20 kV, wyznacza się pasy technologiczne o szerokości 7 m od osi linii w obu kierunkach zgodnie z rysunkiem planu;
 - c) w granicach pasów technologicznych, o których mowa w lit. a, b, obowiązują zasady zagospodarowania określone w przepisach odrębnych i normach branżowych;
 - d) w stosunku do pozostałych urządzeń i sieci infrastruktury technicznej obowiązują przepisy odrębne;
 - e) ustala się zakaz zabudowy w granicach strefy ochronnej wyznaczonej wokół obszaru na którym rozmieszczone będą urządzenia wytwarzające energię z odnawialnych źródeł energii o mocy zainstalowanej większej niż 500 kW. Zakaz zabudowy nie dotyczy budowy urządzeń i obiektów infrastruktury technicznej, sieci oraz dróg i dojazdów;
 - f) zakaz lokalizacji turbin wiatrowych i biogazowni.

Rozdział 4. Ustalenia końcowe

§ 10. W związku ze wzrostem wartości nieruchomości położonych w obszarze objętym planem określa się stawkę procentową służącą pobraniu opłaty, o której mowa w art. 36 ust. 4 ustawy z dnia 27 marca 2003 r. o planowaniu i zagospodarowaniu przestrzennym w wysokości 0,0%. Cały obszar objęty opracowaniem stanowi własność miasta Jeleniej Góry.

§ 11. Wykonanie uchwały powierza się Prezydentowi Miasta Jeleniej Góry.

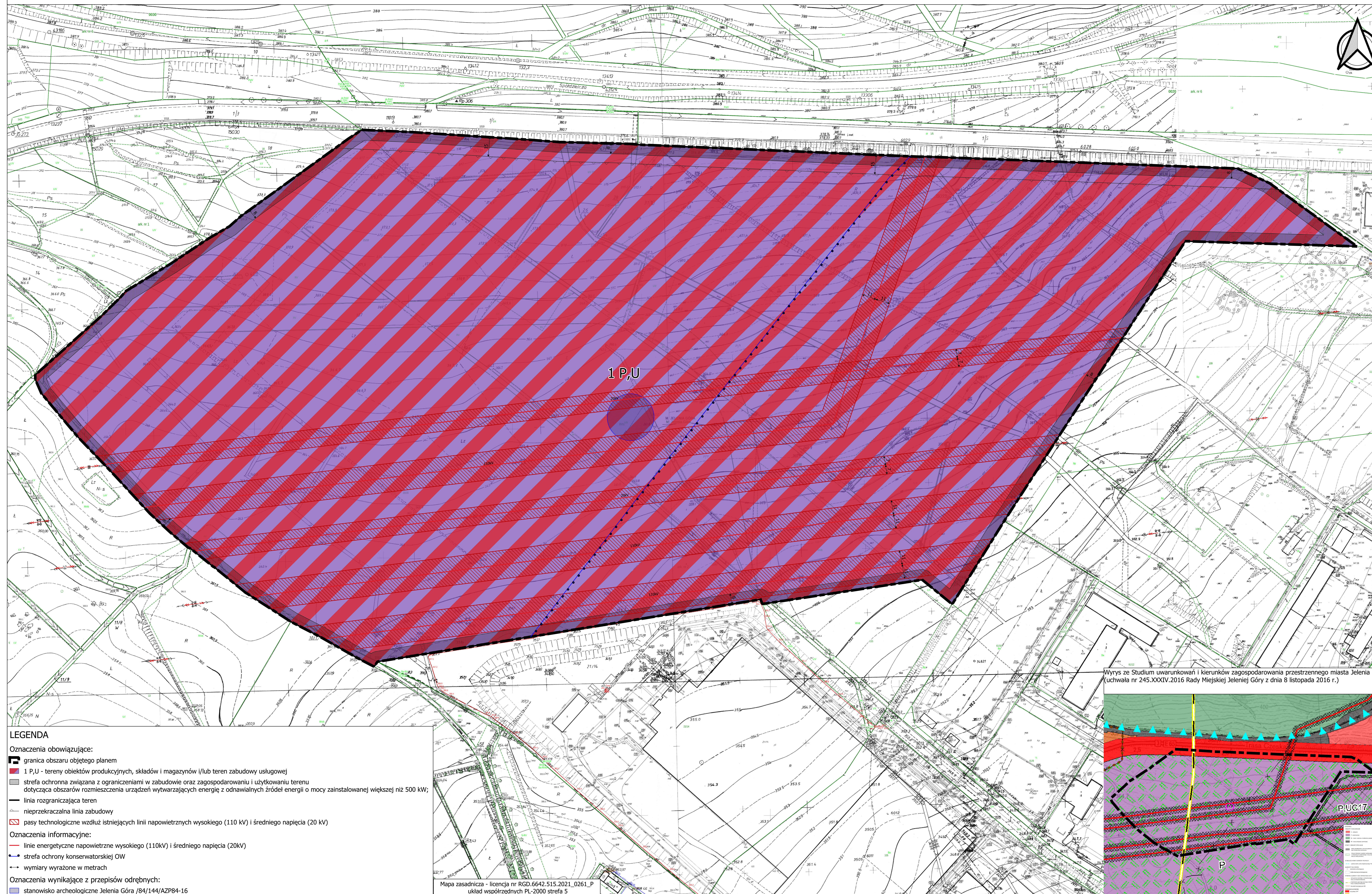
§ 12. Uchwała wchodzi w życie po upływie 14 dni od dnia jej ogłoszenia w Dzienniku Urzędowym Województwa Dolnośląskiego.

Przewodniczący Rady
Miejskiej

Wojciech Chadźy

Miejscowy plan zagospodarowania przestrzennego dla terenu produkcyjnego wzdłuż Trasy Czeskiej w Jeleniej Górze

0 100 200 m



1 P,U

Wyrys ze Studium uwarunkowań i kierunków zagospodarowania przestrzennego miasta Jelenia Góra (uchwała nr 245.XXXIV.2016 Rady Miejskiej Jeleniej Góry z dnia 8 listopada 2016 r.)

LEGENDA

Oznaczenia obowiązujące:

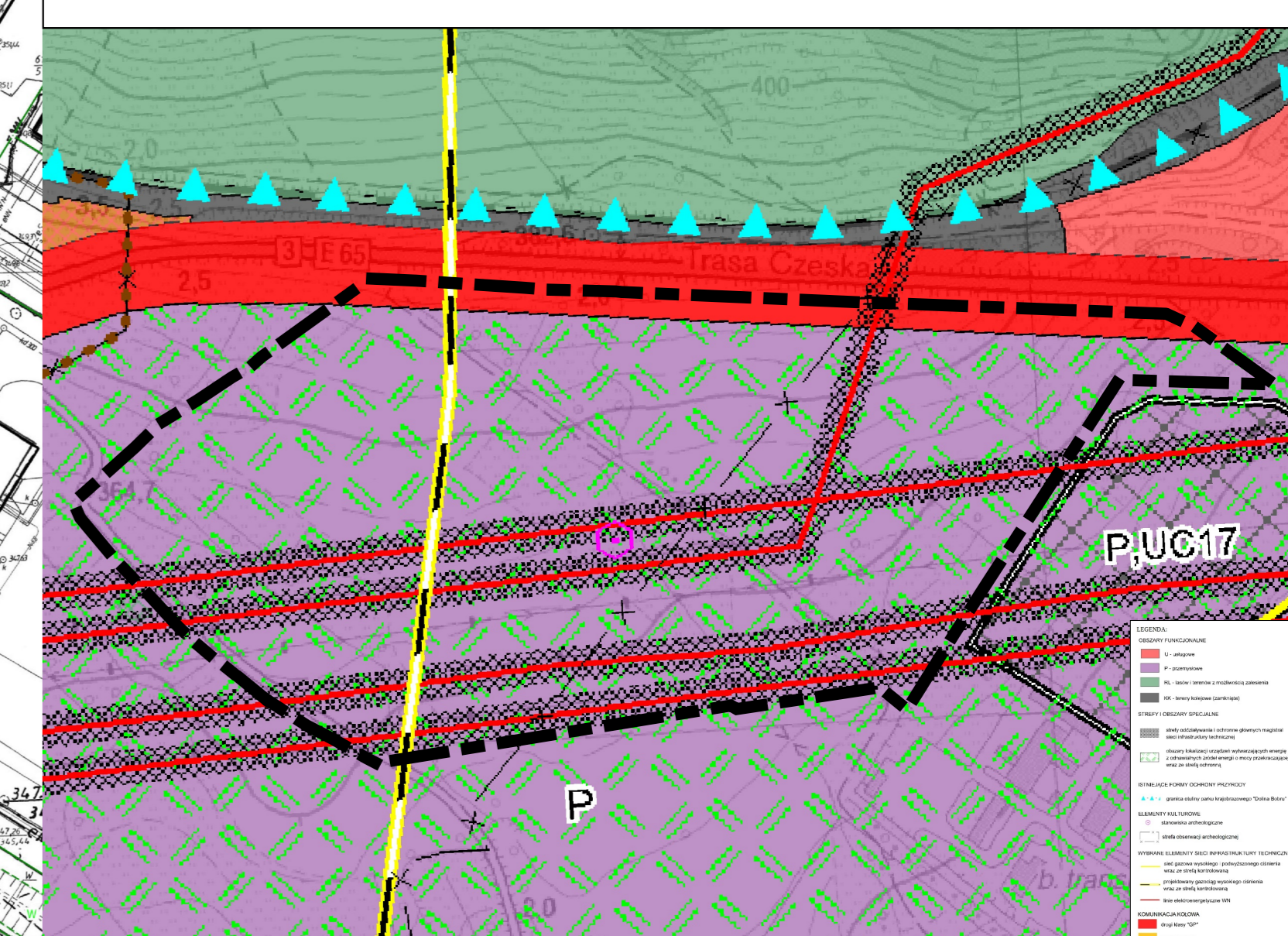
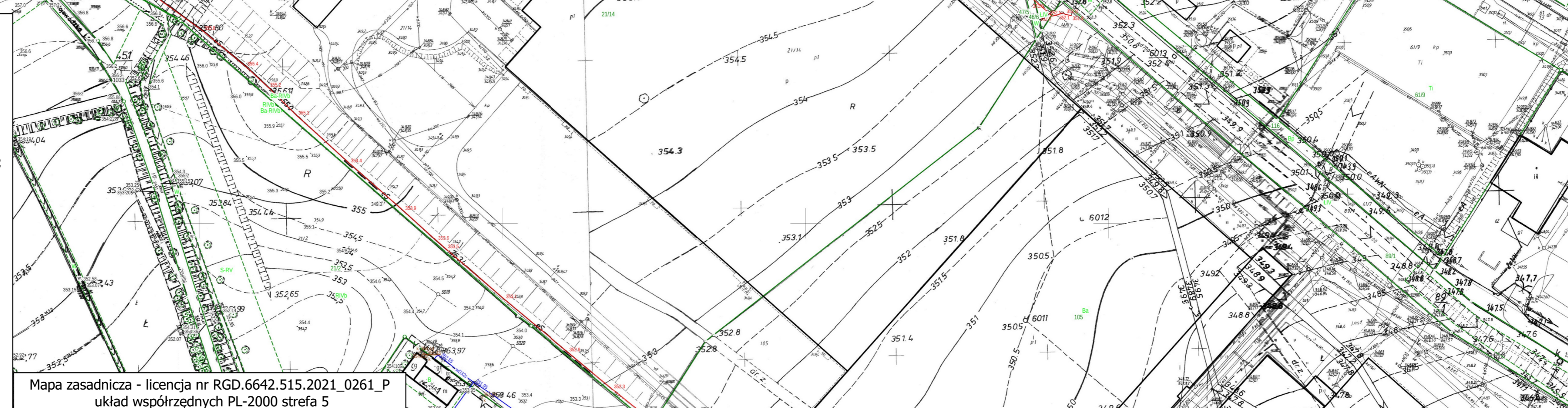
- granica obszaru objętego planem
- 1 P,U - tereny obiektów produkcyjnych, składów i magazynów i/lub teren zabudowy usługowej
- strefa ochronna związana z ograniczeniami w zabudowie oraz zagospodarowaniu i użytkowaniu terenu dotycząca obszarów rozmieszczenia urządzeń wytwarzających energię z odnawialnych źródeł energii o mocy zainstalowanej większej niż 500 kW;
- linia rozgraniczająca teren
- nieprzekraczalna linia zabudowy
- pas technologiczny wzdłuż istniejących linii napowietrznych wysokiego (110 kV) i średniego napięcia (20 kV)

Oznaczenia informacyjne:

- linie energetyczne napowietrzne wysokiego (110kV) i średniego napięcia (20kV)
- strefa ochrony konserwatorskiej OW
- wymiary wyrażone w metrach

Oznaczenia wynikające z przepisów odrębnych:

- stanowisko archeologiczne Jelenia Góra /84/144/AZP84-16



Mapa zasadnicza - licencja nr RGD.6642.515.2021_0261_P
układ współrzędnych PL-2000 strefa 5

Załącznik Nr 2 do uchwały Nr 513.LII.2022

Rady Miejskiej Jeleniej Góry

z dnia 13 lipca 2022 r.

Rozstrzygnięcie Rady Miejskiej Jeleniej Góry o sposobie rozpatrzenia nieuwzględnionych uwag do projektu planu Rada Miejska Jeleniej Góry, po zapoznaniu się z oświadczeniem Prezydenta Miasta Jeleniej Góry informującym, że do projektu miejscowego planu zagospodarowania przestrzennego dla terenu produkcyjnego wzdłuż Trasy Czeskiej w Jeleniej Górze w okresie jego wyłożenia do publicznego wglądu (tj. od dnia 25 maja 2022 r. do dnia 15 czerwca 2022 r.) i 14 dni po zakończeniu wyłożenia (tj. do dnia 29 czerwca 2022 r.) nie złożono uwag, stwierdza brak potrzeby rozstrzygnięcia, o którym mowa w art. 20 ust. 1 ustawy z dnia 27 marca 2003 r. o planowaniu i zagospodarowaniu przestrzennym (tj. Dz.U. z 2022 r. poz. 503).

Załącznik Nr 3 do uchwały Nr 513.LII.2022
Rady Miejskiej Jeleniej Góry
z dnia 13 lipca 2022 r.

Rozstrzygnięcie Rady Miejskiej Jeleniej Góry o sposobie realizacji zapisanych w planie inwestycji z zakresu infrastruktury technicznej, które należą do zadań własnych gminy, oraz zasadach ich finansowania, zgodnie z przepisami o finansach publicznych

Zgodnie z art. 20 ust. 1 ustawy z dnia 27 marca 2003 r. o planowaniu i zagospodarowaniu przestrzennym (t.j. Dz. U. z 2022 r. poz. 503) Rada Miejska Jeleniej Góry ustala, że zapisane w planie inwestycje z zakresu infrastruktury technicznej, które należą do zadań własnych gminy, realizowane będą poprzez miasto i finansowane, stosownie do zapisów ustawy z dnia 27 sierpnia 2009 r. o finansach publicznych (t.j. Dz. U. z 2021 r. poz. 305 ze zm.) z:

- 1) dochodów własnych budżetu miasta;
- 2) środków pochodzących z Unii Europejskiej;
- 3) innych źródeł.

Załącznik Nr 4 do uchwały Nr 513.LII.2022

Rady Miejskiej Jeleniej Góry

z dnia 13 lipca 2022 r.

Zalacznik4.xml

Dane przestrzenne, o których mowa w art. 67a ust. 3 i 5 ustawy z dnia 27 marca 2003 r. o planowaniu i zagospodarowaniu przestrzennym (j.t. Dz.U. z 2022 r. poz. 503) ujawnione zostaną po kliknięciu w ikonę