

Projekt

**UCHWAŁA NR
RADY MIEJSKIEJ JELENIEJ GÓRY**

z dnia 2022 r.

**w sprawie przystąpienia do sporządzania zmiany studium uwarunkowań i kierunków zagospodarowania
przestrzennego miasta Jelenia Góra**

Na podstawie art. 9 ust. 1 ustawy z dnia 27 marca 2003 r. o planowaniu i zagospodarowaniu przestrzennym (Dz. U. z 2022 r. poz. 503, z późn. zm.) i art. 18 ust. 2 pkt 15 ustawy z dnia 8 marca 1990 r. o samorządzie gminnym (Dz. U. z 2022 r. poz. 559, z późn. zm.) uchwała się, co następuje:

§ 1. Przystępuje się do sporządzania zmiany studium uwarunkowań i kierunków zagospodarowania przestrzennego miasta Jelenia Góra.

§ 2. Granice obszaru objętego zmianą studium przedstawiają mapy stanowiące załączniki do niniejszej uchwały.




§ 3. Wykonanie niniejszej uchwały powierza się Prezydentowi Miasta Jeleniej Góry, zobowiązując do przeprowadzenia czynności określonych w art. 11 ustawy z dnia 27 marca 2003 r. o planowaniu i zagospodarowaniu przestrzennym (Dz. U. z 2022 r. poz. 503, z późn. zm.).

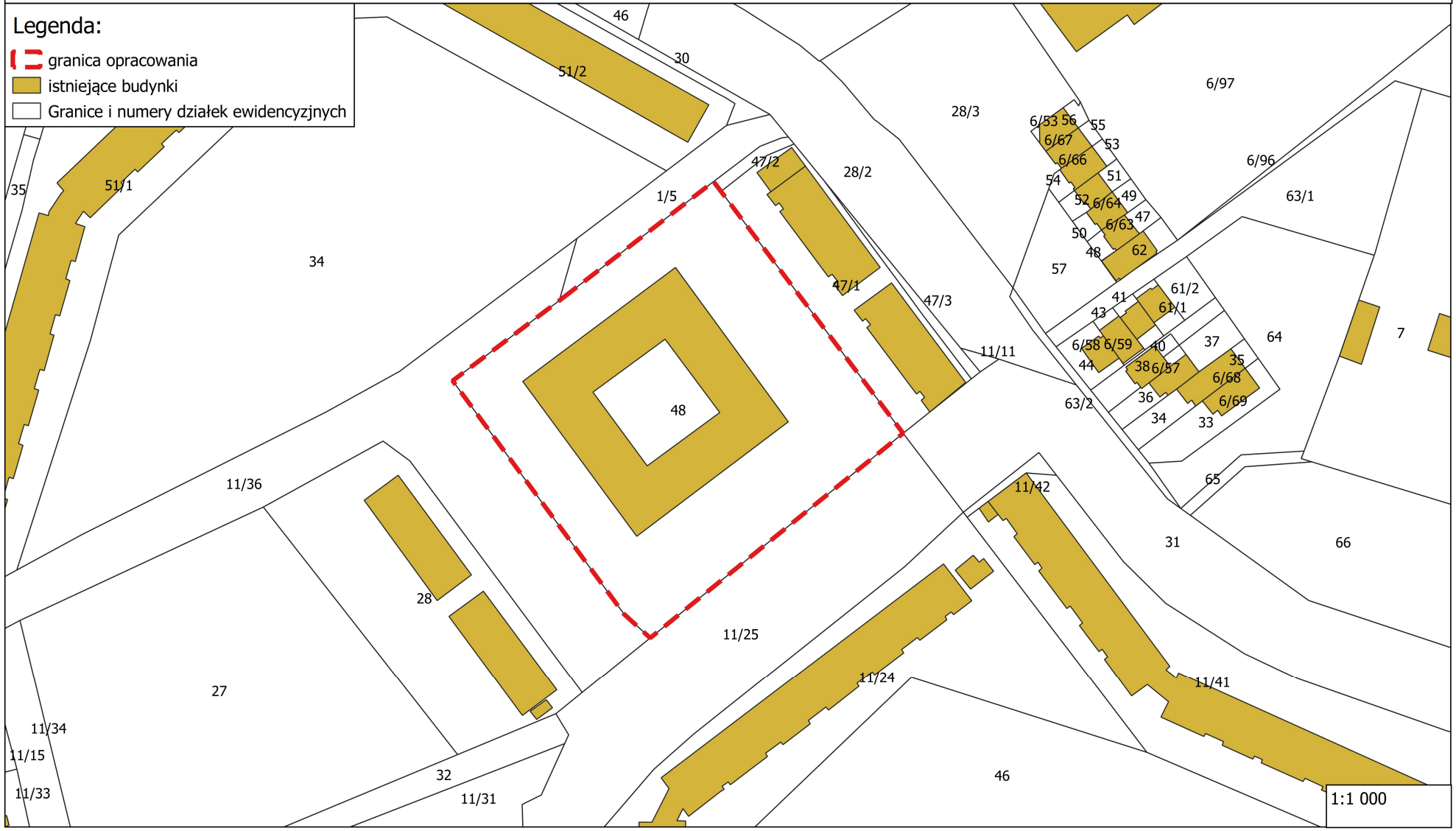
§ 4. Uchwała wchodzi w życie z dniem podjęcia i podlega ogłoszeniu na tablicach ogłoszeń Urzędu Miasta Jelenia Góra.

L.p.	Zakres kompetencji	Uwagi/Opinia	Data i podpis
1.	Przygotował – (Imię i nazwisko)		
2.	Przegląd - Naczelnik lub osoba upoważniona		
3.	Przegląd - Dyrektor Departamentu lub osoba upoważniona		
4.	Opinia - Radca Prawny		
5.	Przegląd - Sekretarz Miasta lub osoba upoważniona		
6.	Przegląd/Opinia - Skarbnik Miasta lub osoba upoważniona		

Załącznik nr 2 do uchwały nr..... Rady Miejskiej Jeleniej Góry z dnia..... w sprawie przystąpienia do sporządzania zmiany studium uwarunkowań i kierunków zagospodarowania przestrzennego miasta Jelenia Góra

Legenda:

-  granica opracowania
-  istniejące budynki
-  Granice i numery działek ewidencyjnych



1:1 000

Uzasadnienie

Projekt uchwały w sprawie *przystąpienia do sporządzania zmiany studium uwarunkowań i kierunków zagospodarowania przestrzennego miasta Jeleniej Góry* przygotowany został z uwagi na konieczność weryfikacji ustaleń obowiązującego studium, uchwalonego uchwałą nr 245.XXXIV.2016 Rady Miejskiej Jeleniej Góry z dnia 8 listopada 2016 r.

Dynamicznie zmieniające się uwarunkowania, w tym te wynikające ze stanu prawnego gruntów oraz potrzeb i możliwości gminy (mające szczególne znaczenie w przedmiotowej zmianie), powodują konieczność zmiany zapisów dotyczących zagospodarowania przestrzennego dla terenów przedstawionych na załącznikach graficznych do niniejszej uchwały. Obszar objęty zmianą studium to teren zlokalizowany w sąsiedztwie ulic: Ludomira Różyckiego i Krzysztofa Komedy-Trzcińskiego w Jeleniej Górze.

W trosce o zrównoważony rozwój gminy, z uwagi na konieczność aktualizacji jej polityki przestrzennej w związku ze zmieniającymi się uwarunkowaniami, podjęcie *uchwały w sprawie przystąpienia do sporządzania zmiany studium uwarunkowań i kierunków zagospodarowania przestrzennego miasta Jelenia Góra* (wraz z przeprowadzeniem procedury ustawowej prowadzącej do uchwalenia przedmiotowego dokumentu) uważam za zasadne.