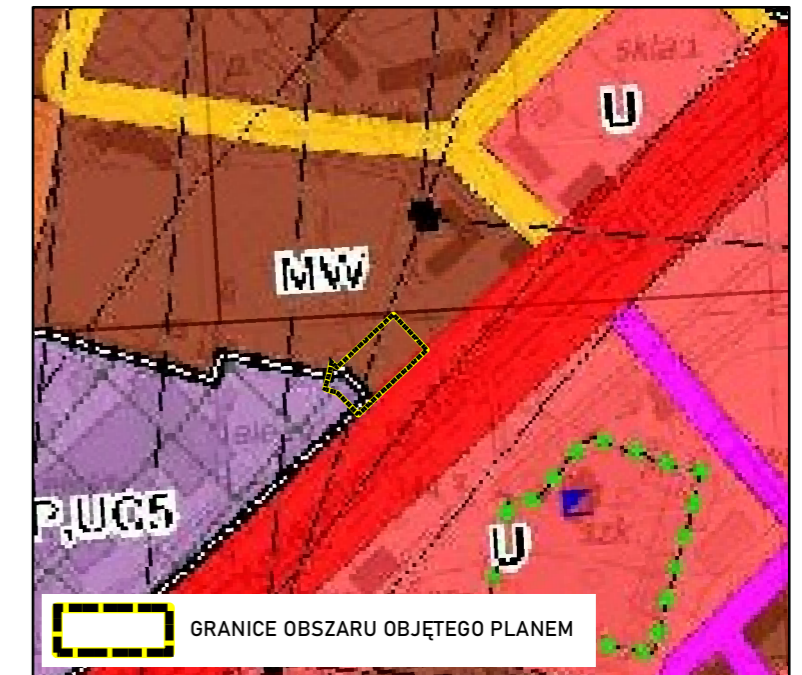


MIEJSCOWY PLAN ZAGOSPODAROWANIA PRZESTRZENNEGO DLA WYBRANYCH TERENÓW POŁOŻONYCH NA OSIEDLU ZABOBRZE W JELENIEJ GÓRZE

Załącznik nr 2
do uchwały Nr
Rady Miejskiej Jeleniej Góry z dnia










Wyrys ze studium uwarunkowań i kierunków
zagospodarowania przestrzennego miasta Jelenia Góra
[uchwała Nr 245.XXXIV.2016 Rady Miejskiej Jeleniej Góry z dn. 8 listopada 2016 r.]



Legenda:

Oznaczenia obowiązujące:

-  Granice obszaru objętego planem
-  Linie rozgraniczające tereny o różnym przeznaczeniu lub różnych zasadach zagospodarowania
-  Nieprzekraczalne linie zabudowy
-  Teren zabudowy mieszkaniowej wielorodzinnej lub zabudowy usługowej
-  Teren produkcji lub zabudowy usługowej
-  Granice obszaru, na którym wyklucza się lokalizację funkcji wymagających ochrony akustycznej
-  Wymiarowanie odległości w metrach