

PREZYDENT MIASTA JELENIEJ GÓRY

ZARZĄDZENIE NR 0050.51.2024.IX

PREZYDENTA MIASTA JELENIEJ GÓRY

z dnia 21 czerwca 2024 r.

**w sprawie rozpatrzenia uwag wniesionych do wyłożonego do publicznego
wglądu projektu miejscowego planu zagospodarowania przestrzennego dla
terenu położonego w rejonie ulicy Bronisława Czecha i ulicy
Kamiennogórskiej w Jeleniej Górze wraz z prognozą oddziaływania na
środowisko**

Na podstawie art. 30 ust. 1 ustawy z dnia 8 marca 1990 r. o samorządzie gminnym (Dz. U. z 2024 r., poz. 609, z późn. zm.) oraz art. 7, art. 17 pkt 12 ustawy z dnia 27 marca 2003 r. o planowaniu i zagospodarowaniu przestrzennym (Dz. U. z 2023 r. poz. 977, z późn. zm.) w związku z art. 66 ust 2 ustawy z dnia 7 lipca 2023 r. o zmianie ustawy o planowaniu i zagospodarowaniu przestrzennym oraz niektórych innych ustaw (Dz. U. z 2023 r. poz. 1688) oraz na podstawie art. 42 pkt 1, art. 54 ustawy z dnia 3 października 2008 r. o udostępnianiu informacji o środowisku i jego ochronie, udziale społeczeństwa w ochronie środowiska oraz o ocenach oddziaływania na środowisko (Dz. U. z 2023 r. poz. 1094, z późn. zm.) zarządzam, co następuje:

§1. 1. Uwagi do projektu miejscowego planu zagospodarowania przestrzennego dla terenu położonego w rejonie ulicy Bronisława Czecha i Kamiennogórskiej w Jeleniej Górze (uchwała nr 514.LII.2022 Rady Miejskiej Jeleniej Góry z dnia 13 lipca 2022 r.) rozpatruje się w sposób określony w załączniku nr 1 do niniejszego zarządzenia.

2. Uwagi do prognozy oddziaływania na środowisko miejscowego planu zagospodarowania przestrzennego dla terenu położonego w rejonie ulicy Bronisława Czecha i ulicy Kamiennogórskiej w Jeleniej Górze rozpatruje się w sposób określony w załączniku nr 2 do niniejszego zarządzenia.

3. Integralną częścią zarządzenia są:

a) załącznik nr 1 - Rozstrzygnięcie Prezydenta Miasta Jeleniej Góry w sprawie rozpatrzenia uwag do wyłożonego po publicznego wglądu projektu miejscowego planu zagospodarowania przestrzennego dla terenu położonego w rejonie ulicy Bronisława Czecha i Kamiennogórskiej w Jeleniej Górze,

b) załącznik nr 2 - Rozstrzygnięcie Prezydenta Miasta Jeleniej Góry w sprawie rozpatrzenia uwag do prognozy oddziaływania na środowisko miejscowego planu zagospodarowania przestrzennego dla terenu położonego w rejonie ulicy Bronisława Czecha i ulicy Kamiennogórskiej w Jeleniej Górze.

§ 2. Wykonanie zarządzenia powierza się Naczelnikowi Wydziału Architektury Urbanistyki i Budownictwa Urzędu Miasta Jelenia Góra.

§ 3. Zarządzenie wchodzi w życie z dniem wydania.

PREZYDENT MIASTA
Jeleniej Góry
(-)
Jerzy Łuźniak

Załącznik Nr 1 do Zarządzenia Nr 0050.51.2024.IX
Prezydenta Miasta Jeleniej Góry
z dnia 21 czerwca 2024 r.

Rozstrzygnięcie Prezydenta Miasta Jeleniej Góry

w sprawie rozpatrzenia uwag do wyłożonego po publicznego wglądu projektu miejscowego planu zagospodarowania przestrzennego dla terenu położonego w rejonie ulicy Bronisława Czecha i Kamiennogórskiej w Jeleniej Górze

(wyłożenie do publicznego wglądu w dniach od 24 kwietnia 2024 r. do 16 maja 2024 r., składanie uwag do 31 maja 2024 r.)

Lp	DATA WPLYWU UWAGI	NAZWISKO I IMIĘ, NAZWA JEDNOSTKI ORGANIZACYJNEJ I ADRES	OZNACZENIE OBSZARU, KTÓREGO DOTYCZY UWAGA	SPOSÓB ROZPATRZENIA UWAGI PRZEZ PREZYDENTA MIASTA		UWAGI
				UWAGA UWZGLĘDNIONA	UWAGA NIEUWZGLĘDNIONA	
1	2	3	4	5	6	7
1	23-05-2024	[REDAKOWANE]	Tereny oznaczone symbolem 1MW-U i 2MW-U	X (w części)	X (w części)	Projekt planu został skorygowany w zakresie możliwości realizacji zabudowy wielorodzinnej (wykluczono możliwość jej lokalizacji).
2	23-05-2024	[REDAKOWANE]	Tereny oznaczone symbolem 1MW-U i 2MW-U	X (w części)	X (w części)	
3	23-05-2024	[REDAKOWANE]	Tereny oznaczone symbolem 1MW-U i 2MW-U	X (w części)	X (w części)	
4	23-05-2024	[REDAKOWANE]	Tereny oznaczone symbolem 1MW-U i 2MW-U	X (w części)	X (w części)	
5	23-05-2024	[REDAKOWANE]	Tereny oznaczone symbolem 1MW-U i 2MW-U	X (w części)	X (w części)	

15	23-05-2024	[REDACTED] [REDACTED] [REDACTED] [REDACTED]	Tereny oznaczone symbolem 1MW-U i 2MW-U	X (w części)	X (w części)	Projekt planu został skorygowany w zakresie możliwości realizacji zabudowy wielorodzinnej (wykluczono możliwość jej lokalizacji).
16	23-05-2024	[REDACTED] [REDACTED] [REDACTED] [REDACTED]	Tereny oznaczone symbolem 1MW-U i 2MW-U	X (w części)	X (w części)	
17	23-05-2024	[REDACTED] [REDACTED] [REDACTED] [REDACTED]	Tereny oznaczone symbolem 1MW-U i 2MW-U	X (w części)	X (w części)	
18	23-05-2024	[REDACTED] [REDACTED] [REDACTED] [REDACTED]	Tereny oznaczone symbolem 1MW-U i 2MW-U	X (w części)	X (w części)	
19	23-05-2024	[REDACTED] [REDACTED] [REDACTED] [REDACTED]	Tereny oznaczone symbolem 1MW-U i 2MW-U	X (w części)	X (w części)	
20	23-05-2024	[REDACTED] [REDACTED] [REDACTED] [REDACTED]	Tereny oznaczone symbolem 1MW-U i 2MW-U	X (w części)	X (w części)	
21	23-05-2024	[REDACTED] [REDACTED] [REDACTED] [REDACTED]	Tereny oznaczone symbolem 1MW-U i 2MW-U	X (w części)	X (w części)	
22	23-05-2024	[REDACTED] [REDACTED] [REDACTED] [REDACTED]	Tereny oznaczone symbolem 1MW-U i 2MW-U	X (w części)	X (w części)	
23	23-05-2024	[REDACTED] [REDACTED] [REDACTED] [REDACTED]	Tereny oznaczone symbolem 1MW-U i 2MW-U	X (w części)	X (w części)	
24	23-05-2024	[REDACTED] [REDACTED] [REDACTED] [REDACTED]	Tereny oznaczone symbolem 1MW-U i 2MW-U	X (w części)	X (w części)	



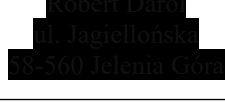
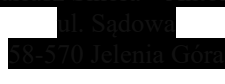
25	23-05-2024	Robert Kuliczkowski Krzyszka Kuliczkowska Osiedle Zeromskiego 28-570 Jelenia Góra	Tereny oznaczone symbolem 1MW-U i 2MW-U	X (w części)	X (w części)	Projekt planu został skorygowany w zakresie możliwości realizacji zabudowy wielorodzinnej (wykluczono możliwość jej lokalizacji).
26	23-05-2024	Andrzej Kielbaso Agata Kielbaso Osiedle Zeromskiego 28-570 Jelenia Góra	Tereny oznaczone symbolem 1MW-U i 2MW-U	X (w części)	X (w części)	
27	23-05-2024	Andrzej Majerczyk Danuta Majerczyk Osiedle Zeromskiego 28-570 Jelenia Góra	Tereny oznaczone symbolem 1MW-U i 2MW-U	X (w części)	X (w części)	
28	23-05-2024	Andrzej Wołosz Kamionka Karkonoski 28-570 Jelenia Góra	Tereny oznaczone symbolem 1MW-U i 2MW-U	X (w części)	X (w części)	
29	23-05-2024	Anna Drobna Kamionka Kamionogorska 28-570 Jelenia Góra	Tereny oznaczone symbolem 1MW-U i 2MW-U	X (w części)	X (w części)	
30	23-05-2024	Anna Szadzińska Cegielnia 28-570 Jelenia Góra	Tereny oznaczone symbolem 1MW-U i 2MW-U	X (w części)	X (w części)	
31	23-05-2024	Anna Zajączkowska Kamionka Słowacki 28-570 Jelenia Góra	Tereny oznaczone symbolem 1MW-U i 2MW-U	X (w części)	X (w części)	
32	23-05-2024	Anna Węgrzyn Kamionka 28-570 Jelenia Góra	Tereny oznaczone symbolem 1MW-U i 2MW-U	X (w części)	X (w części)	
33	23-05-2024	Anna Węgrzyn Kamionka 28-570 Jelenia Góra	Tereny oznaczone symbolem 1MW-U i 2MW-U	X (w części)	X (w części)	
34	23-05-2024	Danuta Węgrzyn Kamionka Kamionogorska 28-570 Jelenia Góra	Tereny oznaczone symbolem 1MW-U i 2MW-U	X (w części)	X (w części)	
35	21-05-2024	Krzysztof Roguski Anolina Roguska Kamionka 28-570 Jelenia Góra	Tereny oznaczone symbolem 1MW-U i 2MW-U	X (w części)	X (w części)	

36	31-05-2024	[Redacted]	Tereny oznaczone symbolem 1MW-U i 2MW-U	X (w części)	X (w części)	Projekt planu został skorygowany w zakresie możliwości realizacji zabudowy wielorodzinnej (wykluczono możliwość jej lokalizacji).
37	29-05-2024	[Redacted]	Tereny oznaczone symbolem 1MW-U i 2MW-U	X (w części)	X (w części)	
38	29-05-2024	[Redacted]	Tereny oznaczone symbolem 1MW-U i 2MW-U	X (w części)	X (w części)	
39	29-05-2024	[Redacted]	Tereny oznaczone symbolem 1MW-U i 2MW-U	X (w części)	X (w części)	
40	29-05-2024	[Redacted]	Tereny oznaczone symbolem 1MW-U i 2MW-U	X (w części)	X (w części)	
41	29-05-2024	[Redacted]	Tereny oznaczone symbolem 1MW-U i 2MW-U	X (w części)	X (w części)	
42	29-05-2024	[Redacted]	Tereny oznaczone symbolem 1MW-U i 2MW-U	X (w części)	X (w części)	
43	29-05-2024	[Redacted]	Tereny oznaczone symbolem 1MW-U i 2MW-U	X (w części)	X (w części)	
44	29-05-2024	[Redacted]	Tereny oznaczone symbolem 1MW-U i 2MW-U	X (w części)	X (w części)	
45	29-05-2024	[Redacted]	Tereny oznaczone symbolem 1MW-U i 2MW-U	X (w części)	X (w części)	
46	29-05-2024	[Redacted]	Tereny oznaczone symbolem 1MW-U i 2MW-U	X (w części)	X (w części)	

47	29-05-2024	Nikolaj Klau Janna Klau Osiedle Zeromskie 570 Jelenia Gora	Tereny oznaczone symbolem 1MW-U i 2MW-U	X (w części)	X (w części)	Projekt planu został skorygowany w zakresie możliwości realizacji zabudowy wielorodzinnej (wykluczono możliwość jej lokalizacji).
48	29-05-2024	Jana Zagulska Zjednoczenie Narodowe 560 Jelenia Gora	Tereny oznaczone symbolem 1MW-U i 2MW-U	X (w części)	X (w części)	
49	29-05-2024	Janusz Marjan Zamkowy 570 Jelenia Gora	Tereny oznaczone symbolem 1MW-U i 2MW-U	X (w części)	X (w części)	
50	29-05-2024	Artur Jędraszek 570 Jelenia Gora	Tereny oznaczone symbolem 1MW-U i 2MW-U	X (w części)	X (w części)	
51	29-05-2024	Janusz Kucowski Rataj 570 Jelenia Gora	Tereny oznaczone symbolem 1MW-U i 2MW-U	X (w części)	X (w części)	
52	29-05-2024	Wojciech Duda Lesimian 570 Jelenia Gora	Tereny oznaczone symbolem 1MW-U i 2MW-U	X (w części)	X (w części)	
53	29-05-2024	Janusz Jedynak Konarski 570 Jelenia Gora	Tereny oznaczone symbolem 1MW-U i 2MW-U	X (w części)	X (w części)	
54	29-05-2024	Michał Korczyński Lynsa Chalubinski 570 Jelenia Gora	Tereny oznaczone symbolem 1MW-U i 2MW-U	X (w części)	X (w części)	
55	31-05-2024	Zdzisław Kubiak Karkonoski 570 Jelenia Gora	Tereny oznaczone symbolem 1MW-U i 2MW-U	X (w części)	X (w części)	
56	29-05-2024	Janusz Jablonski 560 Jelenia Gora	Tereny oznaczone symbolem 1MW-U i 2MW-U	X (w części)	X (w części)	
57	31-05-2024	Anna Michalska Cieplicki 570 Jelenia Gora	Tereny oznaczone symbolem 1MW-U i 2MW-U	X (w części)	X (w części)	
58	29-05-2024	Janusz Czajkowski Gabrieli Zapalski 570 Jelenia Gora	Tereny oznaczone symbolem 1MW-U i 2MW-U	X (w części)	X (w części)	










59	29-05-2024	[Redacted Name] Kamienogorski 570 Jelenia Góra	Tereny oznaczone symbolem 1MW-U i 2MW-U	X (w części)	X (w części)	Projekt planu został skorygowany w zakresie możliwości realizacji zabudowy wielorodzinnej (wykluczono możliwość jej lokalizacji).
60	29-05-2024	[Redacted Name] Cieplicki 570 Jelenia Góra	Tereny oznaczone symbolem 1MW-U i 2MW-U	X (w części)	X (w części)	
61	29-05-2024	[Redacted Name] Kamienogorski 570 Jelenia Góra	Tereny oznaczone symbolem 1MW-U i 2MW-U	X (w części)	X (w części)	
62	29-05-2024	[Redacted Name] Kamienogorski 570 Jelenia Góra	Tereny oznaczone symbolem 1MW-U i 2MW-U	X (w części)	X (w części)	
63	29-05-2024	[Redacted Name] Karkonoski 570 Jelenia Góra	Tereny oznaczone symbolem 1MW-U i 2MW-U	X (w części)	X (w części)	
64	29-05-2024	[Redacted Name] Kamienogorski 570 Jelenia Góra	Tereny oznaczone symbolem 1MW-U i 2MW-U	X (w części)	X (w części)	
65	29-05-2024	[Redacted Name] Liszczyski 570 Jelenia Góra	Tereny oznaczone symbolem 1MW-U i 2MW-U	X (w części)	X (w części)	
66	29-05-2024	[Redacted Name] Karkonoski 570 Jelenia Góra	Tereny oznaczone symbolem 1MW-U i 2MW-U	X (w części)	X (w części)	
67	29-05-2024	[Redacted Name] Karkonoski 570 Jelenia Góra	Tereny oznaczone symbolem 1MW-U i 2MW-U	X (w części)	X (w części)	
68	29-05-2024	[Redacted Name] Cieplicki 570 Jelenia Góra	Tereny oznaczone symbolem 1MW-U i 2MW-U	X (w części)	X (w części)	
69	29-05-2024	[Redacted Name] Cieplicki 570 Jelenia Góra	Tereny oznaczone symbolem 1MW-U i 2MW-U	X (w części)	X (w części)	
70	29-05-2024	[Redacted Name] Józefa Bem 570 Jelenia Góra	Tereny oznaczone symbolem 1MW-U i 2MW-U	X (w części)	X (w części)	









71	29-05-2024	[Redacted Name] Kamienogorski 570 Jelenia Góra	Tereny oznaczone symbolem 1MW-U i 2MW-U	X (w części)	X (w części)	Projekt planu został skorygowany w zakresie możliwości realizacji zabudowy wielorodzinnej (wykluczono możliwość jej lokalizacji).
72	29-05-2024	[Redacted Name] Kamienogorski 570 Jelenia Góra	Tereny oznaczone symbolem 1MW-U i 2MW-U	X (w części)	X (w części)	
73	29-05-2024	[Redacted Name] Kamienogorski 570 Jelenia Góra	Tereny oznaczone symbolem 1MW-U i 2MW-U	X (w części)	X (w części)	
74	29-05-2024	[Redacted Name] Kamienogorski 570 Jelenia Góra	Tereny oznaczone symbolem 1MW-U i 2MW-U	X (w części)	X (w części)	
75	29-05-2024	[Redacted Name] Kamienogorski 570 Jelenia Góra	Tereny oznaczone symbolem 1MW-U i 2MW-U	X (w części)	X (w części)	
76	29-05-2024	[Redacted Name] Kamienogorski 570 Jelenia Góra	Tereny oznaczone symbolem 1MW-U i 2MW-U	X (w części)	X (w części)	
77	29-05-2024	[Redacted Name] Kamienogorski 570 Jelenia Góra	Tereny oznaczone symbolem 1MW-U i 2MW-U	X (w części)	X (w części)	
78	29-05-2024	[Redacted Name] Czesława Miłozz 540 Jelenia Góra	Tereny oznaczone symbolem 1MW-U i 2MW-U	X (w części)	X (w części)	
79	29-05-2024	[Redacted Name] Kamienogorski 570 Jelenia Góra	Tereny oznaczone symbolem 1MW-U i 2MW-U	X (w części)	X (w części)	
80	23-05-2024	[Redacted Name] Kamienogorski 570 Jelenia Góra	Tereny oznaczone symbolem 1MN-U, 2MN-U, 2MW-U, 3MN-U, 4MN-U, 1MW-U, 5MN-U, 1U, 1KDZ, 1KDD, 1KR	X (w części)	X (w części)	Projekt planu został skorygowany w zakresie możliwości realizacji zabudowy wielorodzinnej (wykluczono możliwość jej lokalizacji), skorygowano parametry i wskaźniki zabudowy dla terenów zabudowy mieszkaniowej jednorodzinnej lub usług (MN-U).
81	23-05-2024	[Redacted Name] Kamienogorski 570 Jelenia Góra	Tereny oznaczone symbolem 1MN-U, 2MN-U, 2MW-U, 3MN-U, 4MN-U, 1MW-U, 5MN-U, 1U, 1KDZ, 1KDD, 1KR	X (w części)	X (w części)	







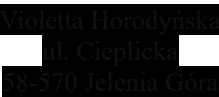


82	23-05-2024		Tereny oznaczone symbolem 1MN-U, 2MN-U, 2MW-U, 3MN-U, 4MN-U, 1MW-U, 5MN-U, 1U, 1KDZ, 1KDD, 1KR	X (w części)	X (w części)	Projekt planu został skorygowany w zakresie możliwości realizacji zabudowy wielorodzinnej (wykluczono możliwość jej lokalizacji), skorygowano parametry i wskaźniki zabudowy dla terenów zabudowy mieszkaniowej jednorodzinnej lub usług (MN-U).
83	23-05-2024		Tereny oznaczone symbolem 1MN-U, 2MN-U, 2MW-U, 3MN-U, 4MN-U, 1MW-U, 5MN-U, 1U, 1KDZ, 1KDD, 1KR	X (w części)	X (w części)	
84	23-05-2024		Tereny oznaczone symbolem 1MN-U, 2MN-U, 2MW-U, 3MN-U, 4MN-U, 1MW-U, 5MN-U, 1U, 1KDZ, 1KDD, 1KR	X (w części)	X (w części)	
85	23-05-2024		Tereny oznaczone symbolem 1MN-U, 2MN-U, 2MW-U, 3MN-U, 4MN-U, 1MW-U, 5MN-U, 1U, 1KDZ, 1KDD, 1KR	X (w części)	X (w części)	
86	23-05-2024		Tereny oznaczone symbolem 1MN-U, 2MN-U, 2MW-U, 3MN-U, 4MN-U, 1MW-U, 5MN-U, 1U, 1KDZ, 1KDD, 1KR	X (w części)	X (w części)	
87	23-05-2024		Tereny oznaczone symbolem 1MN-U, 2MN-U, 2MW-U, 3MN-U, 4MN-U, 1MW-U, 5MN-U, 1U, 1KDZ, 1KDD, 1KR	X (w części)	X (w części)	
88	31-05-2024		Tereny oznaczone symbolem 1MN-U, 2MN-U, 2MW-U, 3MN-U, 4MN-U, 1MW-U, 5MN-U, 1U, 1KDZ, 1KDD, 1KR	X (w części)	X (w części)	
89	31-05-2024		Tereny oznaczone symbolem 1MN-U, 2MN-U, 2MW-U, 3MN-U, 4MN-U, 1MW-U, 5MN-U, 1U, 1KDZ, 1KDD, 1KR	X (w części)	X (w części)	
90	29-05-2024		Tereny oznaczone symbolem 1MN-U, 2MN-U, 2MW-U, 3MN-U, 4MN-U, 1MW-U, 5MN-U, 1U, 1KDZ, 1KDD, 1KR	X (w części)	X (w części)	





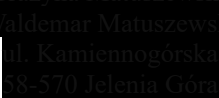




91	29-05-2024	[Redacted] [Redacted] [Redacted] [Redacted] [Redacted]	Tereny oznaczone symbolem 1MN-U, 2MN-U, 2MW-U, 3MN-U, 4MN-U, 1MW-U, 5MN-U, 1U, 1KDZ, 1KDD, 1KR	X (w części)	X (w części)	Projekt planu został skorygowany w zakresie możliwości realizacji zabudowy wielorodzinnej (wykluczono możliwość jej lokalizacji), skorygowano parametry i wskaźniki zabudowy dla terenów zabudowy mieszkaniowej jednorodzinnej lub usług (MN-U).
92	31-05-2024	[Redacted] [Redacted] [Redacted] [Redacted] [Redacted]	Tereny oznaczone symbolem 1MN-U, 2MN-U, 2MW-U, 3MN-U, 4MN-U, 1MW-U, 5MN-U, 1U, 1KDZ, 1KDD, 1KR	X (w części)	X (w części)	
93	31-05-2024	[Redacted] [Redacted] [Redacted] [Redacted] [Redacted]	Tereny oznaczone symbolem 1MN-U, 2MN-U, 2MW-U, 3MN-U, 4MN-U, 1MW-U, 5MN-U, 1U, 1KDZ, 1KDD, 1KR	X (w części)	X (w części)	
94	31-05-2024	[Redacted] [Redacted] [Redacted] [Redacted] [Redacted]	Tereny oznaczone symbolem 1MN-U, 2MN-U, 2MW-U, 3MN-U, 4MN-U, 1MW-U, 5MN-U, 1U, 1KDZ, 1KDD, 1KR	X (w części)	X (w części)	
95	31-05-2024	[Redacted] [Redacted] [Redacted] [Redacted] [Redacted]	Tereny oznaczone symbolem 1MN-U, 2MN-U, 2MW-U, 3MN-U, 4MN-U, 1MW-U, 5MN-U, 1U, 1KDZ, 1KDD, 1KR	X (w części)	X (w części)	
96	31-05-2024	[Redacted] [Redacted] [Redacted] [Redacted] [Redacted]	Tereny oznaczone symbolem 1MN-U, 2MN-U, 2MW-U, 3MN-U, 4MN-U, 1MW-U, 5MN-U, 1U, 1KDZ, 1KDD, 1KR	X (w części)	X (w części)	
97	31-05-2024	[Redacted] [Redacted] [Redacted] [Redacted] [Redacted]	Tereny oznaczone symbolem 1MN-U, 2MN-U, 2MW-U, 3MN-U, 4MN-U, 1MW-U, 5MN-U, 1U, 1KDZ, 1KDD, 1KR	X (w części)	X (w części)	
98	31-05-2024	[Redacted] [Redacted] [Redacted] [Redacted] [Redacted]	Tereny oznaczone symbolem 1MN-U, 2MN-U, 2MW-U, 3MN-U, 4MN-U, 1MW-U, 5MN-U, 1U, 1KDZ, 1KDD, 1KR	X (w części)	X (w części)	
99	31-05-2024	[Redacted] [Redacted] [Redacted] [Redacted] [Redacted]	Tereny oznaczone symbolem 1MN-U, 2MN-U, 2MW-U, 3MN-U, 4MN-U, 1MW-U, 5MN-U, 1U, 1KDZ, 1KDD, 1KR	X (w części)	X (w części)	




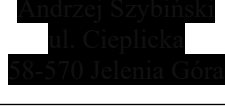

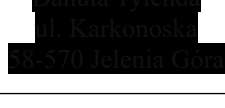

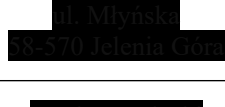

100	31-05-2024	[REDACTED] [REDACTED] [REDACTED]	Tereny oznaczone symbolem 1MN-U, 2MN-U, 2MW-U, 3MN-U, 4MN-U, 1MW-U, 5MN-U, 1U, 1KDZ, 1KDD, 1KR	X (w części)	X (w części)	Projekt planu został skorygowany w zakresie możliwości realizacji zabudowy wielorodzinnej (wykluczono możliwość jej lokalizacji), skorygowano parametry i wskaźniki zabudowy dla terenów zabudowy mieszkaniowej jednorodzinnej lub usług (MN-U).
101	31-05-2024	[REDACTED] [REDACTED] [REDACTED]	Tereny oznaczone symbolem 1MN-U, 2MN-U, 2MW-U, 3MN-U, 4MN-U, 1MW-U, 5MN-U, 1U, 1KDZ, 1KDD, 1KR	X (w części)	X (w części)	
102	31-05-2024	[REDACTED] [REDACTED] [REDACTED]	Tereny oznaczone symbolem 1MN-U, 2MN-U, 2MW-U, 3MN-U, 4MN-U, 1MW-U, 5MN-U, 1U, 1KDZ, 1KDD, 1KR	X (w części)	X (w części)	
103	31-05-2024	[REDACTED] [REDACTED] [REDACTED]	Tereny oznaczone symbolem 1MN-U, 2MN-U, 2MW-U, 3MN-U, 4MN-U, 1MW-U, 5MN-U, 1U, 1KDZ, 1KDD, 1KR	X (w części)	X (w części)	
104	31-05-2024	[REDACTED] [REDACTED] [REDACTED]	Tereny oznaczone symbolem 1MN-U, 2MN-U, 2MW-U, 3MN-U, 4MN-U, 1MW-U, 5MN-U, 1U, 1KDZ, 1KDD, 1KR	X (w części)	X (w części)	
105	31-05-2024	[REDACTED] [REDACTED] [REDACTED]	Tereny oznaczone symbolem 1MN-U, 2MN-U, 2MW-U, 3MN-U, 4MN-U, 1MW-U, 5MN-U, 1U, 1KDZ, 1KDD, 1KR	X (w części)	X (w części)	
106	31-05-2024	[REDACTED] [REDACTED] [REDACTED]	Tereny oznaczone symbolem 1MN-U, 2MN-U, 2MW-U, 3MN-U, 4MN-U, 1MW-U, 5MN-U, 1U, 1KDZ, 1KDD, 1KR	X (w części)	X (w części)	
107	31-05-2024	[REDACTED] [REDACTED] [REDACTED]	Tereny oznaczone symbolem 1MN-U, 2MN-U, 2MW-U, 3MN-U, 4MN-U, 1MW-U, 5MN-U, 1U, 1KDZ, 1KDD, 1KR	X (w części)	X (w części)	
108	31-05-2024	[REDACTED] [REDACTED] [REDACTED]	Tereny oznaczone symbolem 1MN-U, 2MN-U, 2MW-U, 3MN-U, 4MN-U, 1MW-U, 5MN-U, 1U, 1KDZ, 1KDD, 1KR	X (w części)	X (w części)	

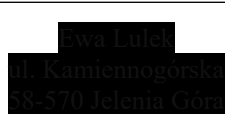



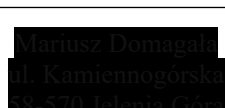

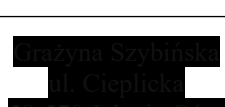
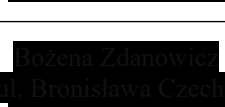

109	29-05-2024		Tereny oznaczone symbolem 1MN-U, 2MN-U, 2MW-U, 3MN-U, 4MN-U, 1MW-U, 5MN-U, 1U, 1KDZ, 1KDD, 1KR	X (w części)	X (w części)	Projekt planu został skorygowany w zakresie możliwości realizacji zabudowy wielorodzinnej (wykluczono możliwość jej lokalizacji), skorygowano parametry i wskaźniki zabudowy dla terenów zabudowy mieszkaniowej jednorodzinnej lub usług (MN-U).
110	29-05-2024		Tereny oznaczone symbolem 1MN-U, 2MN-U, 2MW-U, 3MN-U, 4MN-U, 1MW-U, 5MN-U, 1U, 1KDZ, 1KDD, 1KR	X (w części)	X (w części)	
111	29-05-2024		Tereny oznaczone symbolem 1MN-U, 2MN-U, 2MW-U, 3MN-U, 4MN-U, 1MW-U, 5MN-U, 1U, 1KDZ, 1KDD, 1KR	X (w części)	X (w części)	
112	31-05-2024		Tereny oznaczone symbolem 1MN-U, 2MN-U, 2MW-U, 3MN-U, 4MN-U, 1MW-U, 5MN-U, 1U, 1KDZ, 1KDD, 1KR	X (w części)	X (w części)	
113	29-05-2024		Tereny oznaczone symbolem 1MN-U, 2MN-U, 2MW-U, 3MN-U, 4MN-U, 1MW-U, 5MN-U, 1U, 1KDZ, 1KDD, 1KR	X (w części)	X (w części)	
114	29-05-2024		Tereny oznaczone symbolem 1MN-U, 2MN-U, 2MW-U, 3MN-U, 4MN-U, 1MW-U, 5MN-U, 1U, 1KDZ, 1KDD, 1KR	X (w części)	X (w części)	
115	29-05-2024		Tereny oznaczone symbolem 1MN-U, 2MN-U, 2MW-U, 3MN-U, 4MN-U, 1MW-U, 5MN-U, 1U, 1KDZ, 1KDD, 1KR	X (w części)	X (w części)	
116	29-05-2024		Tereny oznaczone symbolem 1MN-U, 2MN-U, 2MW-U, 3MN-U, 4MN-U, 1MW-U, 5MN-U, 1U, 1KDZ, 1KDD, 1KR	X (w części)	X (w części)	
117	29-05-2024		Tereny oznaczone symbolem 1MN-U, 2MN-U, 2MW-U, 3MN-U, 4MN-U, 1MW-U, 5MN-U, 1U, 1KDZ, 1KDD, 1KR	X (w części)	X (w części)	

118	29-05-2024		Tereny oznaczone symbolem 1MN-U, 2MN-U, 2MW-U, 3MN-U, 4MN-U, 1MW-U, 5MN-U, 1U, 1KDZ, 1KDD, 1KR	X (w części)	X (w części)	Projekt planu został skorygowany w zakresie możliwości realizacji zabudowy wielorodzinnej (wykluczono możliwość jej lokalizacji), skorygowano parametry i wskaźniki zabudowy dla terenów zabudowy mieszkaniowej jednorodzinnej lub usług (MN-U).
119	23-05-2024		Cały obszar planu, dla terenów oznaczonych : 1MN-U, 2MN-U, 2MW-U, 3MN-U, 4MN-U, 1MW-U, 5MN-U, 1U, 1KDZ, 1KDD, 1KR.	X (w części)	X (w części)	Projekt planu został skorygowany w zakresie możliwości realizacji zabudowy wielorodzinnej (wykluczono możliwość jej lokalizacji), skorygowano parametry i wskaźniki zabudowy dla terenów zabudowy mieszkaniowej jednorodzinnej lub usług (MN-U).
120	23-05-2024		Cały obszar planu, dla terenów oznaczonych : 1MN-U, 2MN-U, 2MW-U, 3MN-U, 4MN-U, 1MW-U, 5MN-U, 1U, 1KDZ, 1KDD, 1KR.	X (w części)	X (w części)	
121	23-05-2024		Cały obszar planu, dla terenów oznaczonych : 1MN-U, 2MN-U, 2MW-U, 3MN-U, 4MN-U, 1MW-U, 5MN-U, 1U, 1KDZ, 1KDD, 1KR.	X (w części)	X (w części)	
122	23-05-2024		Cały obszar planu, dla terenów oznaczonych : 1MN-U, 2MN-U, 2MW-U, 3MN-U, 4MN-U, 1MW-U, 5MN-U, 1U, 1KDZ, 1KDD, 1KR.	X (w części)	X (w części)	
123	23-05-2024		Cały obszar planu, dla terenów oznaczonych : 1MN-U, 2MN-U, 2MW-U, 3MN-U, 4MN-U, 1MW-U, 5MN-U, 1U, 1KDZ, 1KDD, 1KR.	X (w części)	X (w części)	
124	23-05-2024		Cały obszar planu, dla terenów oznaczonych : 1MN-U, 2MN-U, 2MW-U, 3MN-U, 4MN-U, 1MW-U, 5MN-U, 1U, 1KDZ, 1KDD, 1KR.	X (w części)	X (w części)	
125	23-05-2024		Cały obszar planu, dla terenów oznaczonych : 1MN-U, 2MN-U, 2MW-U, 3MN-U, 4MN-U, 1MW-U, 5MN-U, 1U, 1KDZ, 1KDD, 1KR.	X (w części)	X (w części)	


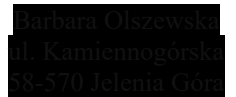

126	23-05-2024		Cały obszar planu, dla terenów oznaczonych : 1MN-U, 2MN-U, 2MW-U, 3MN-U, 4MN-U, 1MW-U, 5MN-U, 1U, IKDZ, 1KDD, 1KR.	X (w części)	X (w części)	Projekt planu został skorygowany w zakresie możliwości realizacji zabudowy wielorodzinnej (wykluczono możliwość jej lokalizacji), skorygowano parametry i wskaźniki zabudowy dla terenów zabudowy mieszkaniowej jednorodzinnej lub usług (MN-U).
127	31-05-2024		Cały obszar planu, dla terenów oznaczonych : 1MN-U, 2MN-U, 2MW-U, 3MN-U, 4MN-U, 1MW-U, 5MN-U, 1U, IKDZ, 1KDD, 1KR.	X (w części)	X (w części)	
128	31-05-2024		Cały obszar planu, dla terenów oznaczonych : 1MN-U, 2MN-U, 2MW-U, 3MN-U, 4MN-U, 1MW-U, 5MN-U, 1U, IKDZ, 1KDD, 1KR.	X (w części)	X (w części)	
129	29-05-2024		Cały obszar planu, dla terenów oznaczonych : 1MN-U, 2MN-U, 2MW-U, 3MN-U, 4MN-U, 1MW-U, 5MN-U, 1U, IKDZ, 1KDD, 1KR.	X (w części)	X (w części)	
130	29-05-2024		Cały obszar planu, dla terenów oznaczonych : 1MN-U, 2MN-U, 2MW-U, 3MN-U, 4MN-U, 1MW-U, 5MN-U, 1U, IKDZ, 1KDD, 1KR.	X (w części)	X (w części)	
131	31-05-2024		Cały obszar planu, dla terenów oznaczonych : 1MN-U, 2MN-U, 2MW-U, 3MN-U, 4MN-U, 1MW-U, 5MN-U, 1U, IKDZ, 1KDD, 1KR.	X (w części)	X (w części)	
132	31-05-2024		Cały obszar planu, dla terenów oznaczonych : 1MN-U, 2MN-U, 2MW-U, 3MN-U, 4MN-U, 1MW-U, 5MN-U, 1U, IKDZ, 1KDD, 1KR.	X (w części)	X (w części)	
133	31-05-2024		Cały obszar planu, dla terenów oznaczonych : 1MN-U, 2MN-U, 2MW-U, 3MN-U, 4MN-U, 1MW-U, 5MN-U, 1U, IKDZ, 1KDD, 1KR.	X (w części)	X (w części)	
134	31-05-2024		Cały obszar planu, dla terenów oznaczonych : 1MN-U, 2MN-U, 2MW-U, 3MN-U, 4MN-U, 1MW-U, 5MN-U, 1U, IKDZ, 1KDD, 1KR.	X (w części)	X (w części)	

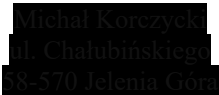
135	31-05-2024		Cały obszar planu, dla terenów oznaczonych : 1MN-U, 2MN-U, 2MW-U, 3MN-U, 4MN-U, 1MW-U, 5MN-U, 1U, IKDZ, 1KDD, 1KR.	X (w części)	X (w części)	Projekt planu został skorygowany w zakresie możliwości realizacji zabudowy wielorodzinnej (wykluczono możliwość jej lokalizacji), skorygowano parametry i wskaźniki zabudowy dla terenów zabudowy mieszkaniowej jednorodzinnej lub usług (MN-U).
136	29-05-2024		Cały obszar planu, dla terenów oznaczonych : 1MN-U, 2MN-U, 2MW-U, 3MN-U, 4MN-U, 1MW-U, 5MN-U, 1U, IKDZ, 1KDD, 1KR.	X (w części)	X (w części)	
137	29-05-2024		Cały obszar planu, dla terenów oznaczonych : 1MN-U, 2MN-U, 2MW-U, 3MN-U, 4MN-U, 1MW-U, 5MN-U, 1U, IKDZ, 1KDD, 1KR.	X (w części)	X (w części)	
138	23-05-2024		Cały obszar planu, dla terenów oznaczonych : 1MN-U, 2MN-U, 2MW-U, 3MN-U, 4MN-U, 1MW-U, 5MN-U, 1U, IKDZ, 1KDD, 1KR.	X (w części)	X (w części)	Skorygowano parametry i wskaźniki zabudowy dla terenów zabudowy mieszkaniowej jednorodzinnej lub usług (MN-U), w nawiązaniu do wskaźników z planu dotychczas obowiązującego, zgodnie z aktualnymi wymogami przepisów prawa.
139	23-05-2024		Cały obszar planu, dla terenów oznaczonych : 1MN-U, 2MN-U, 2MW-U, 3MN-U, 4MN-U, 1MW-U, 5MN-U, 1U, IKDZ, 1KDD, 1KR.	X (w części)	X (w części)	
140	23-05-2024		Cały obszar planu, dla terenów oznaczonych : 1MN-U, 2MN-U, 2MW-U, 3MN-U, 4MN-U, 1MW-U, 5MN-U, 1U, IKDZ, 1KDD, 1KR.	X (w części)	X (w części)	
141	23-05-2024		Cały obszar planu, dla terenów oznaczonych : 1MN-U, 2MN-U, 2MW-U, 3MN-U, 4MN-U, 1MW-U, 5MN-U, 1U, IKDZ, 1KDD, 1KR.	X (w części)	X (w części)	
142	23-05-2024		Cały obszar planu, dla terenów oznaczonych : 1MN-U, 2MN-U, 2MW-U, 3MN-U, 4MN-U, 1MW-U, 5MN-U, 1U, IKDZ, 1KDD, 1KR.	X (w części)	X (w części)	
143	23-05-2024		Cały obszar planu, dla terenów oznaczonych : 1MN-U, 2MN-U, 2MW-U, 3MN-U, 4MN-U, 1MW-U, 5MN-U, 1U, IKDZ, 1KDD, 1KR.	X (w części)	X (w części)	


144	31-05-2024		Cały obszar planu, dla terenów oznaczonych : 1MN-U, 2MN-U, 2MW-U, 3MN-U, 4MN-U, 1MW-U, 5MN-U, 1U, IKDZ, 1KDD, 1KR.	X (w części)	X (w części)	Skorygowano parametry i wskaźniki zabudowy dla terenów zabudowy mieszkaniowej jednorodzinnej lub usług (MN-U), w nawiązaniu do wskaźników z planu dotychczas obowiązującego, zgodnie z aktualnymi wymogami przepisów prawa.
145	31-05-2024		Cały obszar planu, dla terenów oznaczonych : 1MN-U, 2MN-U, 2MW-U, 3MN-U, 4MN-U, 1MW-U, 5MN-U, 1U, IKDZ, 1KDD, 1KR.	X (w części)	X (w części)	
146	31-05-2024		Cały obszar planu, dla terenów oznaczonych : 1MN-U, 2MN-U, 2MW-U, 3MN-U, 4MN-U, 1MW-U, 5MN-U, 1U, IKDZ, 1KDD, 1KR.	X (w części)	X (w części)	
147	29-05-2024		Cały obszar planu, dla terenów oznaczonych : 1MN-U, 2MN-U, 2MW-U, 3MN-U, 4MN-U, 1MW-U, 5MN-U, 1U, IKDZ, 1KDD, 1KR.	X (w części)	X (w części)	
148	29-05-2024		Cały obszar planu, dla terenów oznaczonych : 1MN-U, 2MN-U, 2MW-U, 3MN-U, 4MN-U, 1MW-U, 5MN-U, 1U, IKDZ, 1KDD, 1KR.	X (w części)	X (w części)	
149	31-05-2024		Cały obszar planu, dla terenów oznaczonych : 1MN-U, 2MN-U, 2MW-U, 3MN-U, 4MN-U, 1MW-U, 5MN-U, 1U, IKDZ, 1KDD, 1KR.	X (w części)	X (w części)	
150	31-05-2024		Cały obszar planu, dla terenów oznaczonych : 1MN-U, 2MN-U, 2MW-U, 3MN-U, 4MN-U, 1MW-U, 5MN-U, 1U, IKDZ, 1KDD, 1KR.	X (w części)	X (w części)	
151	29-05-2024		Cały obszar planu, dla terenów oznaczonych : 1MN-U, 2MN-U, 2MW-U, 3MN-U, 4MN-U, 1MW-U, 5MN-U, 1U, IKDZ, 1KDD, 1KR.	X (w części)	X (w części)	
152	29-05-2024		Cały obszar planu, dla terenów oznaczonych : 1MN-U, 2MN-U, 2MW-U, 3MN-U, 4MN-U, 1MW-U, 5MN-U, 1U, IKDZ, 1KDD, 1KR.	X (w części)	X (w części)	

153	23-05-2024		Cały obszar planu, dla terenów oznaczonych : 1MN-U, 2MN-U, 2MW-U, 3MN-U, 4MN-U, 1MW-U, 5MN-U, 1U, IKDZ, 1KDD, 1KR.	X (w części)	X (w części)	Skorygowano parametry i wskaźniki zabudowy dla terenów zabudowy mieszkaniowej jednorodzinnej lub usług (MN-U), w nawiązaniu do wskaźników z planu dotychczas obowiązującego, zgodnie z aktualnymi wymogami przepisów prawa.
154	23-05-2024		Cały obszar planu, dla terenów oznaczonych : 1MN-U, 2MN-U, 2MW-U, 3MN-U, 4MN-U, 1MW-U, 5MN-U, 1U, IKDZ, 1KDD, 1KR.	X (w części)	X (w części)	
155	23-05-2024		Cały obszar planu, dla terenów oznaczonych : 1MN-U, 2MN-U, 2MW-U, 3MN-U, 4MN-U, 1MW-U, 5MN-U, 1U, IKDZ, 1KDD, 1KR.	X (w części)	X (w części)	
156	23-05-2024		Cały obszar planu, dla terenów oznaczonych : 1MN-U, 2MN-U, 2MW-U, 3MN-U, 4MN-U, 1MW-U, 5MN-U, 1U, IKDZ, 1KDD, 1KR.	X (w części)	X (w części)	
157	23-05-2024		Cały obszar planu, dla terenów oznaczonych : 1MN-U, 2MN-U, 2MW-U, 3MN-U, 4MN-U, 1MW-U, 5MN-U, 1U, IKDZ, 1KDD, 1KR.	X (w części)	X (w części)	
158	31-05-2024		Cały obszar planu, dla terenów oznaczonych : 1MN-U, 2MN-U, 2MW-U, 3MN-U, 4MN-U, 1MW-U, 5MN-U, 1U, IKDZ, 1KDD, 1KR.	X (w części)	X (w części)	
159	29-05-2024		Cały obszar planu, dla terenów oznaczonych : 1MN-U, 2MN-U, 2MW-U, 3MN-U, 4MN-U, 1MW-U, 5MN-U, 1U, IKDZ, 1KDD, 1KR.	X (w części)	X (w części)	
160	31-05-2024		Cały obszar planu, dla terenów oznaczonych : 1MN-U, 2MN-U, 2MW-U, 3MN-U, 4MN-U, 1MW-U, 5MN-U, 1U, IKDZ, 1KDD, 1KR.	X (w części)	X (w części)	
161	31-05-2024		Cały obszar planu, dla terenów oznaczonych : 1MN-U, 2MN-U, 2MW-U, 3MN-U, 4MN-U, 1MW-U, 5MN-U, 1U, IKDZ, 1KDD, 1KR.	X (w części)	X (w części)	

162	29-05-2024	[REDACTED]	Cały obszar planu, dla terenów oznaczonych : 1MN-U, 2MN-U, 2MW-U, 3MN-U, 4MN-U, 1MW-U, 5MN-U, 1U, IKDZ, 1KDD, 1KR.	X (w części)	X (w części)	Skorygowano parametry i wskaźniki zabudowy dla terenów zabudowy mieszkaniowej jednorodzinnej lub usług (MN-U), w nawiązaniu do wskaźników z planu dotychczas obowiązującego, zgodnie z aktualnymi wymogami przepisów prawa.
163	29-05-2024	[REDACTED]	Cały obszar planu, dla terenów oznaczonych : 1MN-U, 2MN-U, 2MW-U, 3MN-U, 4MN-U, 1MW-U, 5MN-U, 1U, IKDZ, 1KDD, 1KR.	X (w części)	X (w części)	
164	29-05-2024	[REDACTED]	Cały obszar planu, dla terenów oznaczonych : 1MN-U, 2MN-U, 2MW-U, 3MN-U, 4MN-U, 1MW-U, 5MN-U, 1U, IKDZ, 1KDD, 1KR.	X (w części)	X (w części)	
165	29-05-2024	[REDACTED]	Cały obszar planu, dla terenów oznaczonych : 1MN-U, 2MN-U, 2MW-U, 3MN-U, 4MN-U, 1MW-U, 5MN-U, 1U, IKDZ, 1KDD, 1KR.	X (w części)	X (w części)	
166	29-05-2024	[REDACTED]	Cały obszar planu, dla terenów oznaczonych : 1MN-U, 2MN-U, 2MW-U, 3MN-U, 4MN-U, 1MW-U, 5MN-U, 1U, IKDZ, 1KDD, 1KR.	X (w części)	X (w części)	
167	29-05-2024	[REDACTED]	Cały obszar planu, dla terenów oznaczonych : 1MN-U, 2MN-U, 2MW-U, 3MN-U, 4MN-U, 1MW-U, 5MN-U, 1U, IKDZ, 1KDD, 1KR.	X (w części)	X (w części)	
168	31-05-2024	[REDACTED]	Dz. 803/26 (AM-21, obręb: 0013)		X	Z uwagi na charakter i sposób zagospodarowania terenów położonych w bezpośrednim sąsiedztwie obszaru objętego planem wskazano kierunek rozwoju terenów pod zabudowę mieszkaniową jednorodzinną lub usługową.

169	28-05-2024	Towarzystwo Urbanistów Polskich Oddział Jelenia Góra ul. Lwowska 00-660 Warszawa	Tereny oznaczone symbolami: 1MW-U, 2MW-U	X (w części)	X (w części)	Projekt planu został skorygowany w zakresie możliwości realizacji zabudowy wielorodzinnej (wykluczono możliwość jej lokalizacji), skorygowano parametry i wskaźniki zabudowy dla terenów zabudowy mieszkaniowej jednorodzinnej lub usług (MN-U).
170	31-05-2024	Stowarzyszenie Sympatyków Sobieszowa ul. Cieplicka 58-570 Jelenia Góra	Ad 1) 1MW-U, 3MN-U Ad 2) 2MW-U Ad 3) cały obszar planu	X (w części)	X (w części)	Uwaga uwzględniona w części dotyczącej przeznaczenia podstawowego terenu oznaczonego symbolem 1MW-U oraz maksymalnej wysokości zabudowy dla terenów zabudowy mieszkaniowej jednorodzinnej lub usług.
171	30-05-2024		Ad 1) 1MN-U, 5MN-U, Ad 2) 1MW-U, 2MW-U, Ad 3) 1U	X (w części)	X (w części)	Uwaga uwzględniona w części dotyczącej przeznaczenia podstawowego terenów (zabudowa jednorodzinna), oraz maksymalnej wysokości zabudowy dla terenów zabudowy mieszkaniowej jednorodzinnej.
172	29-05-2024		Cały obszar planu, w szczególności dla terenów oznaczonych : 1MN-U, 2MW-U, 3MN-U, 4MN-U, 1MW-U, 5MN-U, 1U, 1KR	X (w części)	X (w części)	Uwaga uwzględniona w części dotyczącej przeznaczenia podstawowego terenu (zabudowa jednorodzinna), maksymalnej wysokości zabudowy.
173	23-05-2024		Cały obszar planu, dla terenów oznaczonych: 1MN-U, 2MN-U, 1U, 2MW-U, 3MN-U, 4MN-U, 1MW-U, 5MN-U, 1KDZ, 1KDD, 1KR	X (w części)	X (w części)	Uwaga uwzględniona w części dotyczącej przeznaczenia podstawowego terenów oznaczonych symbolem MN-U.

174	31-05-2024		Tereny oznaczone symbolami: 2MW-U, 1MW-U, 3MN-U, Postulat o ustalenie wysokości 10,5 –cały obszar planu	X (w części)	X (w części)	Uwaga uwzględniona w części dotyczącej przeznaczenia podstawowego terenu o symbolu 1MW-U (zabudowa jednorodzinna lub usługowa), oraz maksymalnej wysokości zabudowy dla terenów zabudowy mieszkaniowej jednorodzinnej.
175	15-05-2024	Karkonoski Park Narodowy ul. Cieplicka 58-570 Jelenia Góra	Cały obszar planu	X		

 – ochrona danych osobowych

PREZYDENT MIASTA
Jeleniej Góry
(-)
Jerzy Łuzniak


Załącznik Nr 2 do Zarządzenia Nr 0050.51.2024.IX
Prezydenta Miasta Jeleniej Góry
z dnia 21 czerwca 2024 r.

Rozstrzygnięcie Prezydenta Miasta Jeleniej Góry

**w sprawie rozpatrzenia uwag do prognozy oddziaływania na środowisko miejscowego planu zagospodarowania przestrzennego dla terenu
położonego w rejonie ulicy Bronisława Czecha i ulicy Kamiennogórskiej w Jeleniej Górze**

(wyłożenie do publicznego wglądu w dniach od 24 kwietnia 2024 r. do 16 maja 2024 r., składanie uwag do 31 maja 2024 r.)

Lp	DATA WPLYWU UWAGI	NAZWISKO I IMIĘ, NAZWA JEDNOSTKI ORGANIZACYJNEJ I ADRES	OZNACZENIE OBSZARU, KTÓREGO DOTYCZY UWAGA	SPOSÓB ROZPATRZENIA UWAGI PRZEZ PREZYDENTA MIASTA		UWAGI
				UWAGA UWZGLĘDNIONA	UWAGA NIEUWZGLĘDNIONA	
1	2	3	4	5	6	7
1	29-05-2024		Cały obszar planu		X	Z uwagi na zmianę przeznaczenia podstawowego terenów zabudowy mieszkaniowej wielorodzinnej na tereny zabudowy mieszkaniowej jednorodzinnej lub usługowej, uwaga stała się bezprzedmiotowa.

 – ochrona danych osobowych

PREZYDENT MIASTA
Jeleniej Góry
(-)
Jerzy Łuźniak