

Załącznik nr 1
do ZARZĄDZENIA NR 0050. 67 .2024.IX
PREZYDENTA MIASTA JELENIEJ GÓRY
z dnia 11 lipca 2024 r.

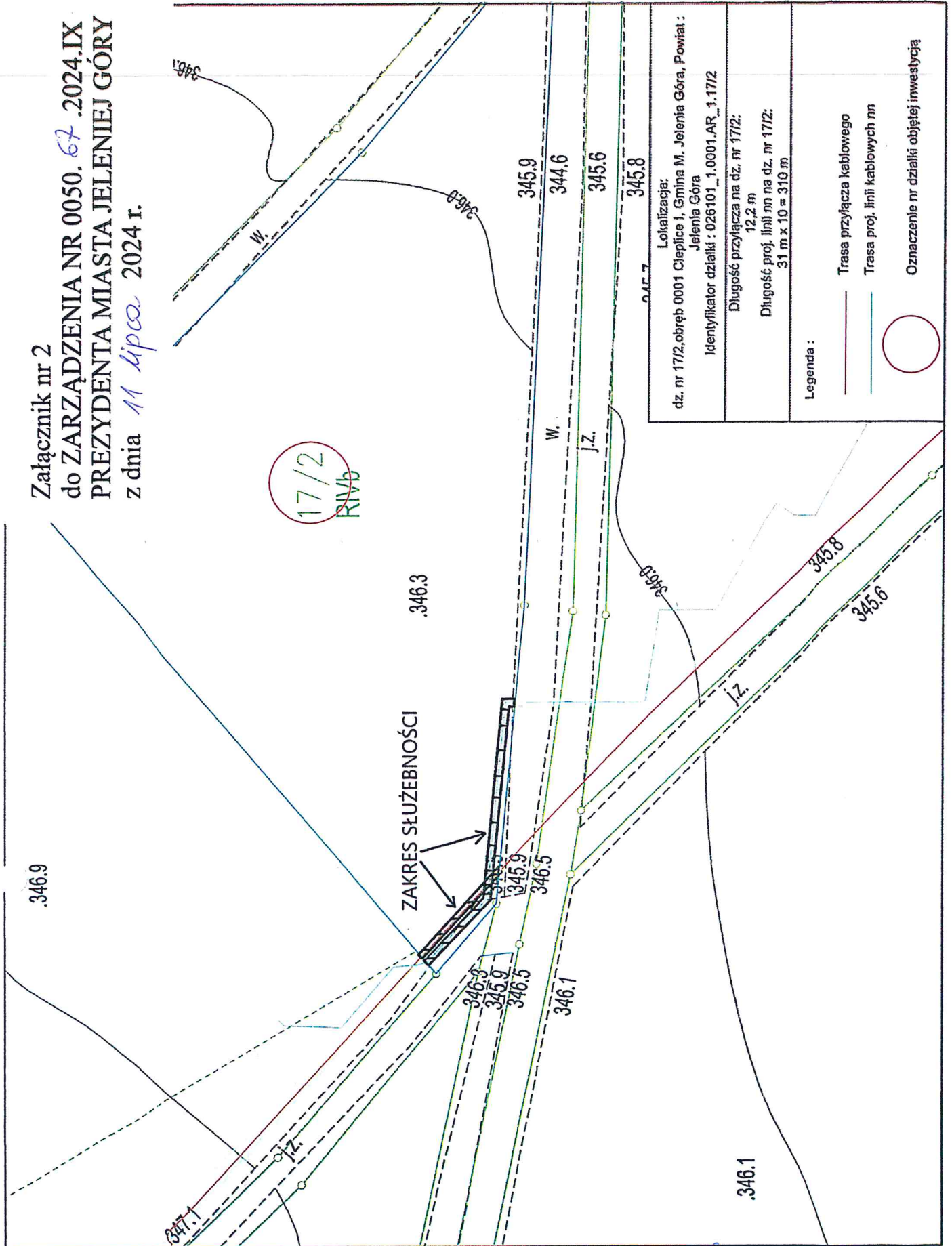
Zestawienie parametrów technicznych linii elektroenergetycznych oraz powierzchni służebności dla poszczególnych działek, stanowiących własność Gminy Jelenia Góra

L.p.	Położenie nieruchomości	Nr działki	Obręb	AM	Powierzchnia działki [ha]	Rodzaj linii	Długość pasa służebności [m]	Szerokość pasa służebności [m]	Powierzchnia służebności [m]
1	rejon ulicy Lubańskiej, Jelenia Góra	17/2	0001, Cieplice I	1	0,3000	nN	31	1,2	37,2
						SN	12,2	1	12,2
2	rejon ulicy Lubańskiej, Jelenia Góra	32	0001, Cieplice I	1	0,1710	nN	4,2	1	4,2
						nN	4,2	1	4,2
3	Spółdzielnia, Jelenia Góra	14/4	0002, Cieplice II	7	0,0089	SN	3,5	1	3,5
4	rejon ulicy Lubańskiej, Jelenia Góra	20	0002, Cieplice II	7	0,5858	SN	5,4	1	5,4
5	rejon ulicy Lubańskiej, Jelenia Góra	28/2	0002, Cieplice II	7	0,1040	SN	5,3	1	5,3
6	Spółdzielnia	497/1	0020, Jelenia Góra 3	7	0,3788	SN	80,3	1	80,3
7	rejon ulicy Lubańskiej, Jelenia Góra	18	0001, Cieplice I	1	0,1313	nN	3,5	1,2	4,2
						SN	3,5	1	3,5
8	rejon ulicy Lubańskiej, Jelenia Góra	28	0001, Cieplice I	1	0,2204	nN	4	1,2	4,8
						SN	6,5	1	6,5

PREZYDENT MIASTA
Jeleniej Góry
Jerzy Luźniak

Załącznik nr 2
do ZARZĄDZENIA NR 0050. 67 .2024.IX
PREZYDENTA MIASTA JELENIEJ GÓRY
z dnia 11 lipca 2024 r.

17/2
KIMb

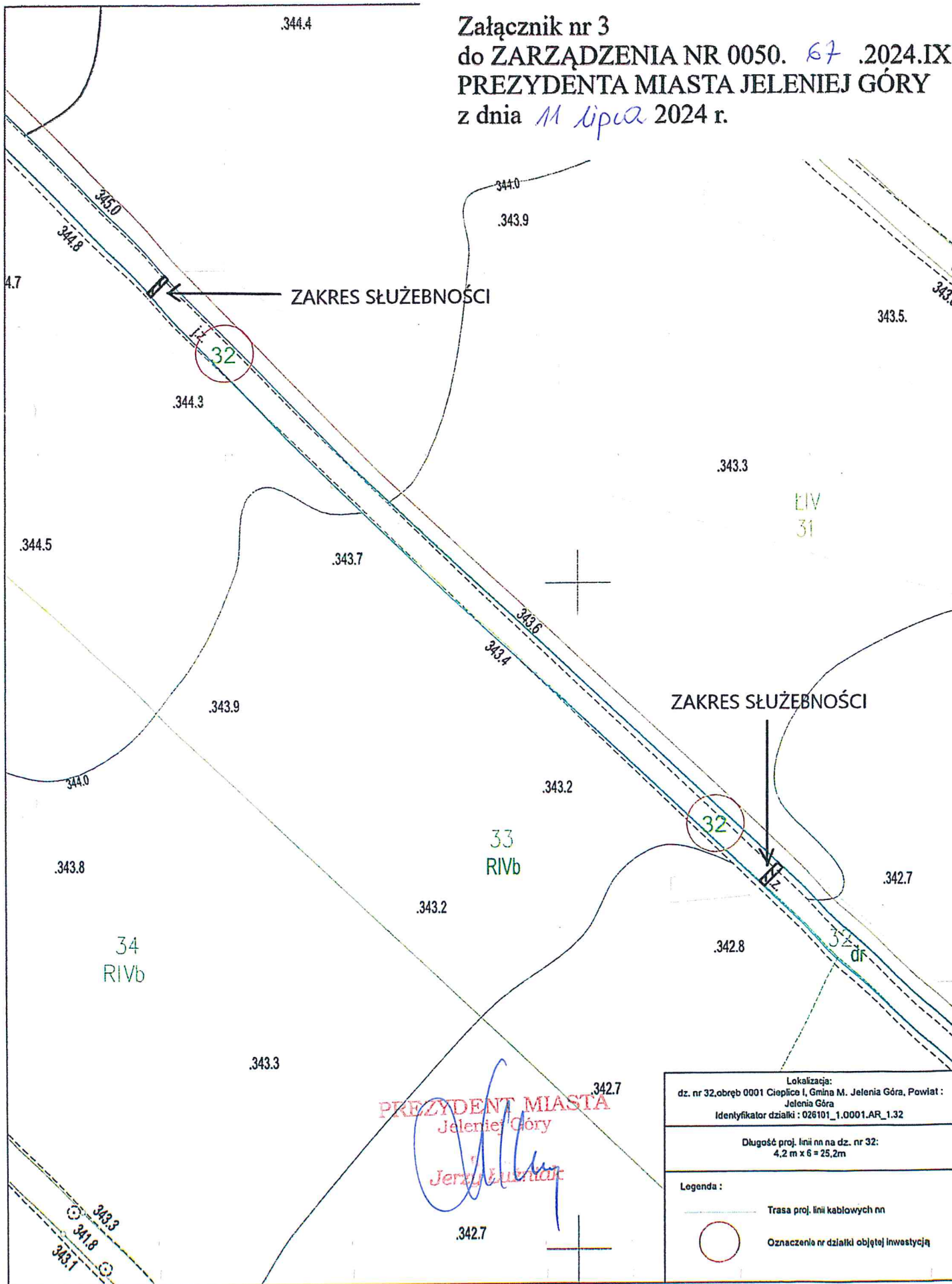


Lokalizacja: dz. nr 17/2, obręb 0001 Cieplice I, Gmina M. Jelenia Góra, Powiat : Jelenia Góra	
Identyfikator działki : 026101_1.0001.AR_1.17/2	
Długość przyłącza na dz. nr 17/2: 12,2 m	
Długość proj. linii nn na dz. nr 17/2: 31 m x 10 = 310 m	
Legenda :	
	Trasa przyłącza kablowego
	Trasa proj. linii kablowych nn
	Oznaczenie nr działki objętej inwestycją

PREZYDENT MIASTA
Jeleniej Góry

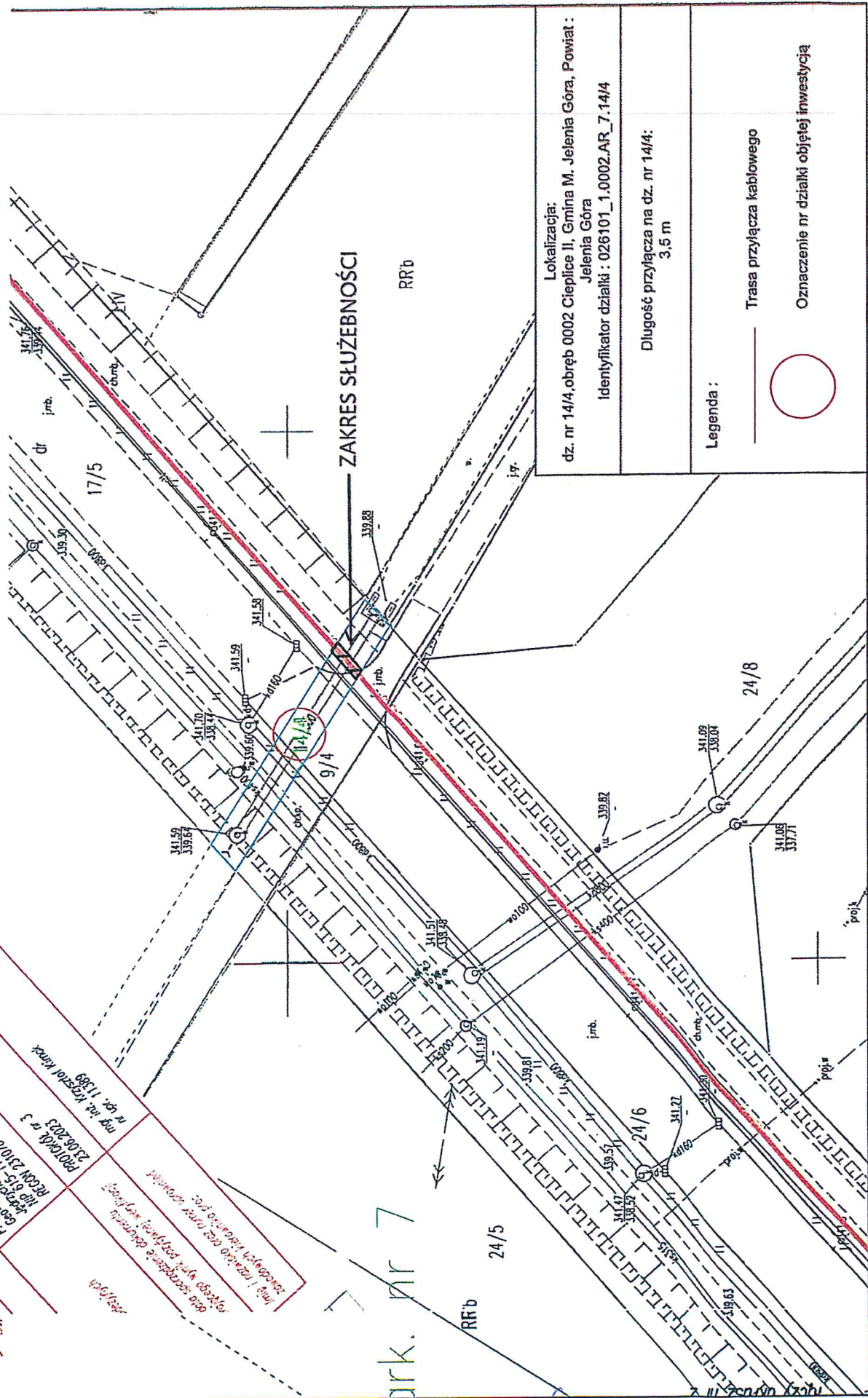
Jerzy Kuzniak



Załącznik nr 3
do ZARZĄDZENIA NR 0050. 67 .2024.IX
PREZYDENTA MIASTA JELENIEJ GÓRY
z dnia 11 lipca 2024 r.



Lokalizacja: dz. nr 32, obręb 0001 Cieplice I, Gmina M. Jelenia Góra, Powiat : Jelenia Góra Identyfikator działki : 026101_1.0001.AR_1.32	
Długość proj. linii nn na dz. nr 32: 4,2 m x 6 = 25,2m	
Legenda :	
	Trasa proj. linii kablowych nn
	Oznaczenie nr działki objętej inwestycją

Załącznik nr 4
do ZARZĄDZENIA NR 0050. 67 .2024.IX
PREZYDENTA MIASTA JELENIEJ GÓRY
z dnia 11 lipca 2024 r.



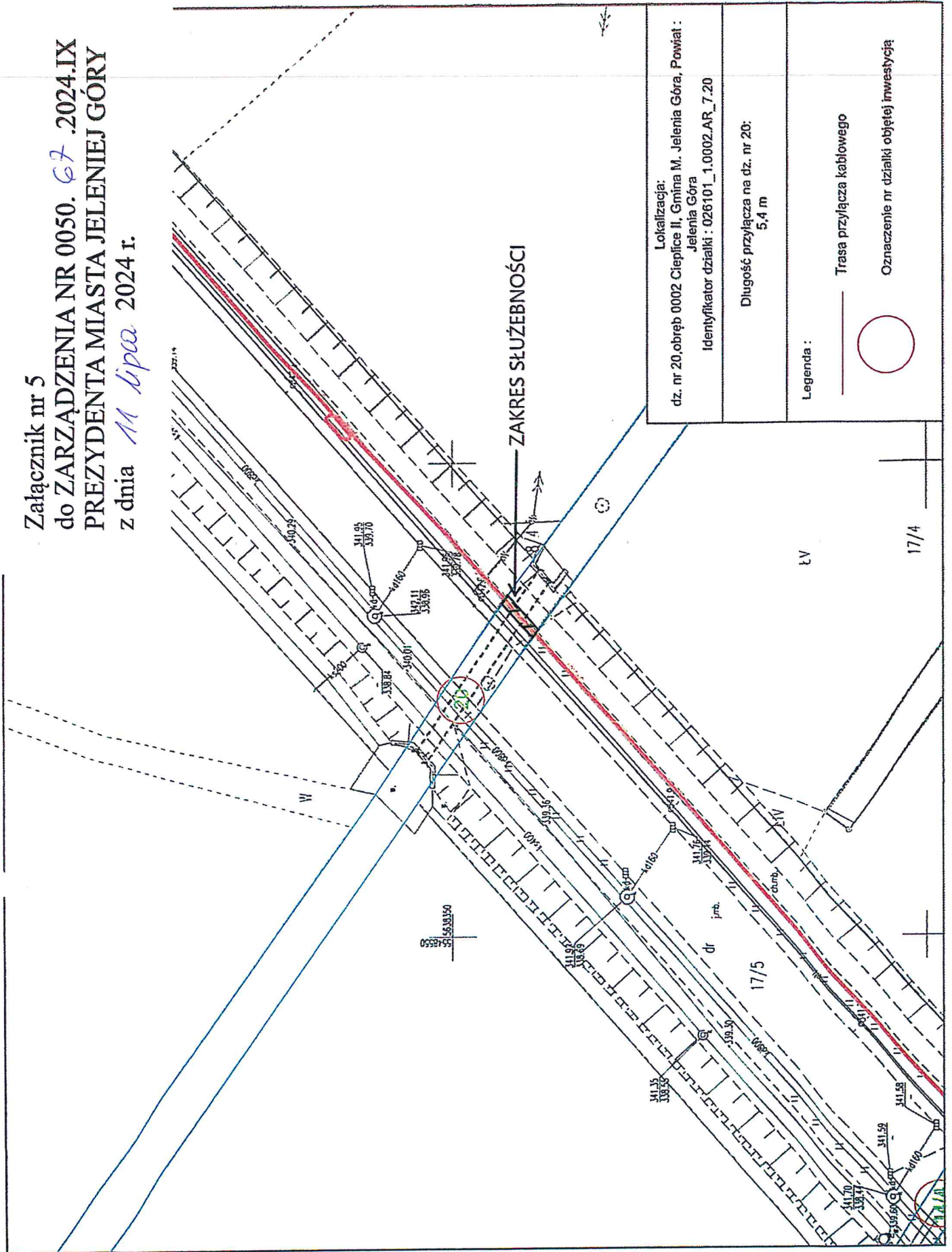
Lokalizacja: dz. nr 14/4, obręb 0002 Cieplice II, Gmina M. Jelenia Góra, Powiat : Jelenia Góra	
Identyfikator działki : 026101_1_0002.AR_7.14/4	
Długość przyłącza na dz. nr 14/4: 3,5 m	
Legenda :	 Trasa przyłącza kablowego  Oznaczenie nr działki objętej inwestycją



Projekt nr 3
Geod. Dane 2024, Olszany
REGON 231070829
NIP 515-14-55, GEC 59-001 190242
Firma Usługowa Geomatika
Prezydent Miasta Jelenia Góra
RD 0840/012/2022
Projekt nr 3
Geod. Dane 2024, Olszany
REGON 231070829
NIP 515-14-55, GEC 59-001 190242
Firma Usługowa Geomatika
Prezydent Miasta Jelenia Góra
RD 0840/012/2022

ark. nr 7

PREZYDENT MIASTA
Jeleniej Góry
Jerzy Frutnicki

Załącznik nr 5
do ZARZĄDZENIA NR 0050. 67 .2024.IX
PREZYDENTA MIASTA JELENIĘJ GÓRY
z dnia 11 lipca 2024 r.

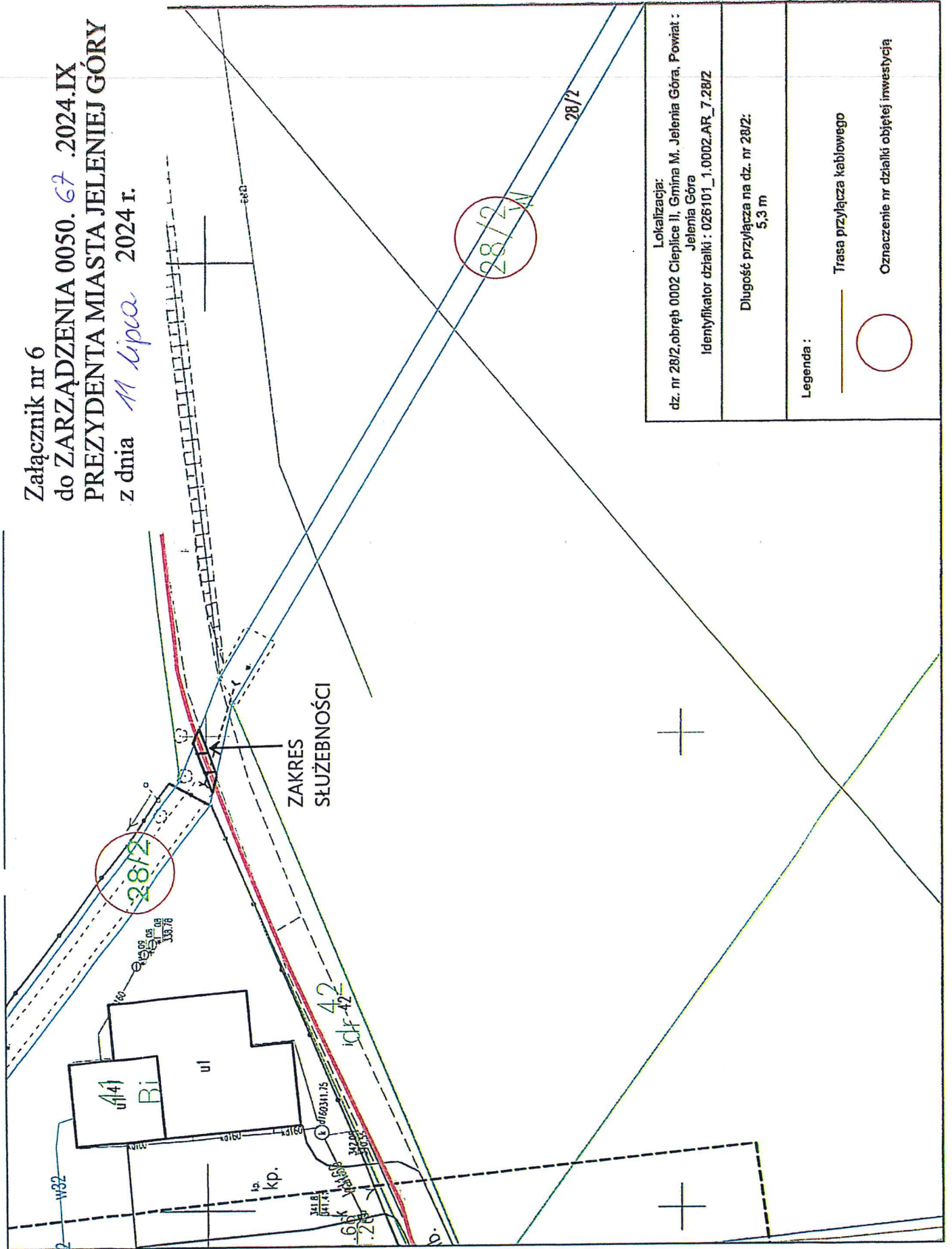


Lokalizacja: dz. nr 20, obręb 0002 Cieplice II, Gmina M. Jelenia Góra, Powiat : Jelenia Góra Identyfikator działki : 028101_1.0002.AR_7.20	
Długość przyłącza na dz. nr 20: 5,4 m	
Legenda :	 Trasa przyłącza kablowego  Oznaczenie nr działki objętej inwestycją

PREZYDENT MIASTA
Jeleniej Góry

Jerzy Łuźniak

Załącznik nr 6
do ZARZĄDZENIA 0050. 67 .2024.IX
PREZYDENTA MIASTA JELENIEJ GÓRY
z dnia 11 lipca 2024 r.

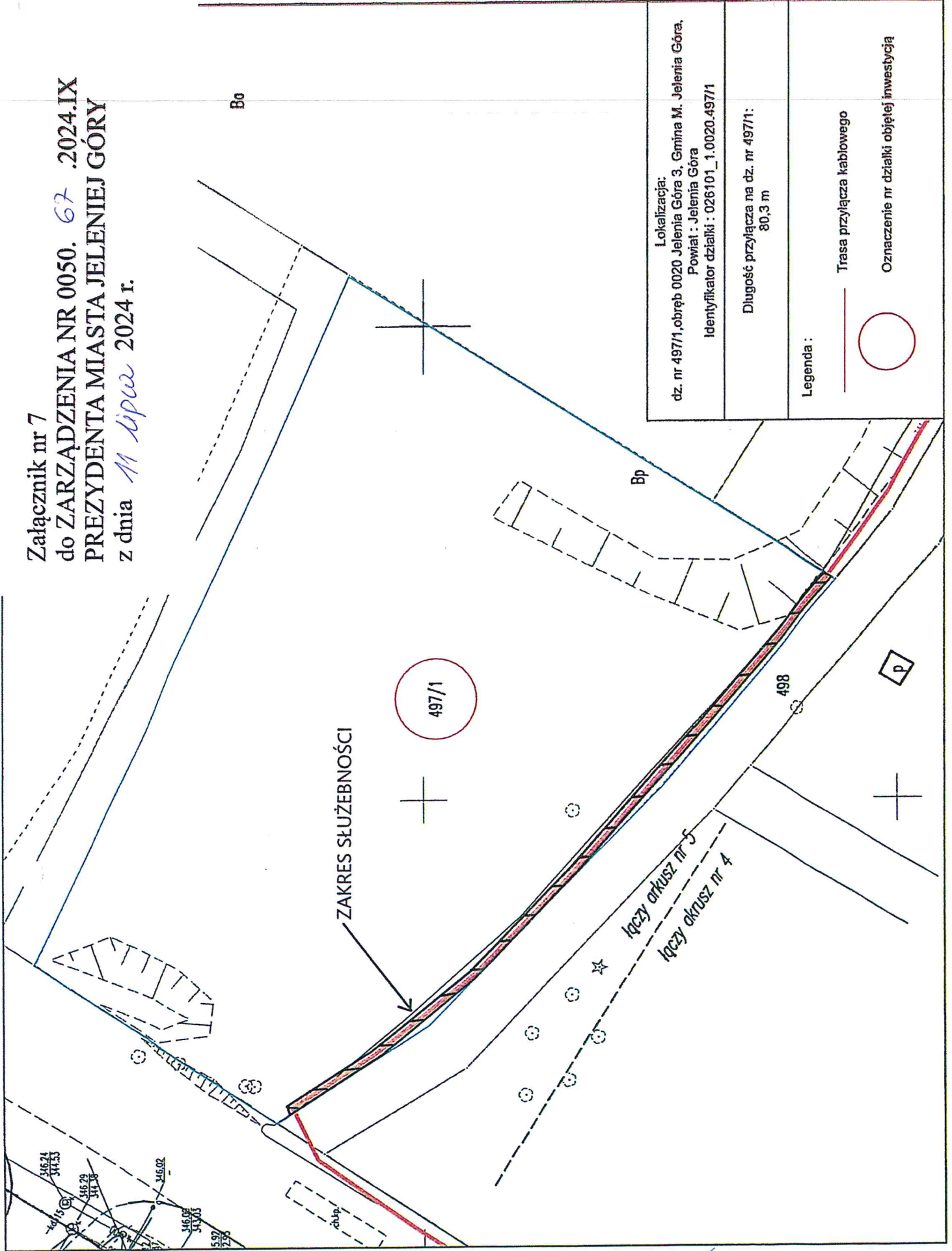


Lokalizacja: dz. nr 28/2, obręb 0002 Cieplice II, Gmina M. Jelenia Góra, Powiat: Jelenia Góra Identyfikator działki: 026101_1.0002.AR_7.28/2
Długość przyłącza na dz. nr 28/2: 5,3 m
Legenda: — Trasa przyłącza kablowego ○ Oznaczenie nr działki objętej inwestycją

PREZYDENT MIASTA
Jelenia Góra

Jerzy Łuzniak
Jerzy Łuzniak

Załącznik nr 7
do ZARZĄDZENIA NR 0050. 67 .2024.IX
PREZYDENTA MIASTA JELENIEJ GÓRY
z dnia 11 lipca 2024 r.



Lokalizacja:
dz. nr 497/1, obręb 0020 Jelenia Góra 3, Gmina M. Jelenia Góra,
Powiat : Jelenia Góra
Identyfikator działki : 026101_1.0020.497/1

Długość przyłącza na dz. nr 497/1:
80,3 m

Legenda :

— Trasa przyłącza kablowego

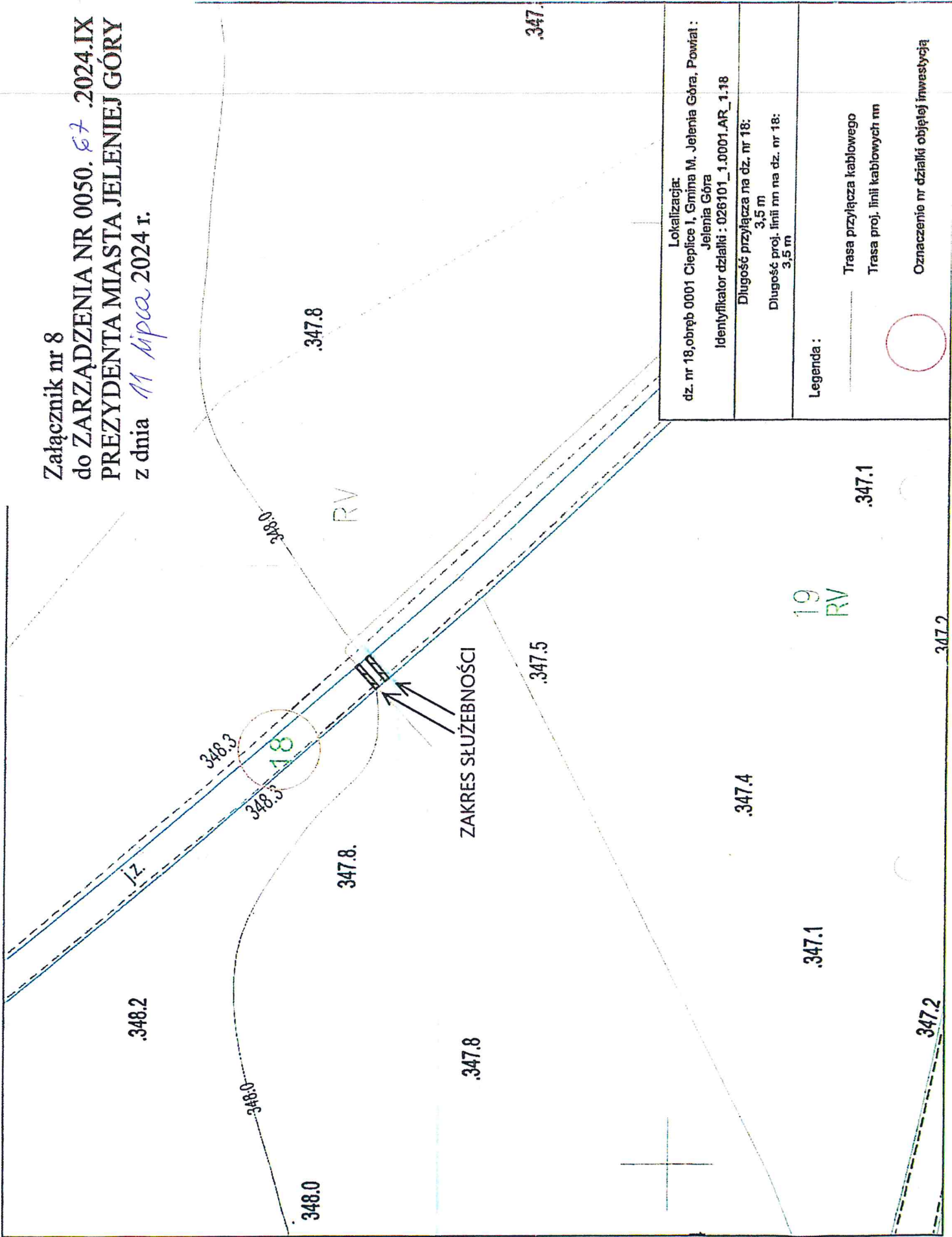


Oznaczenie nr działki objętej inwestycją

PREZYDENT MIASTA
Jeleniej Góry

Jerzy Łusznik

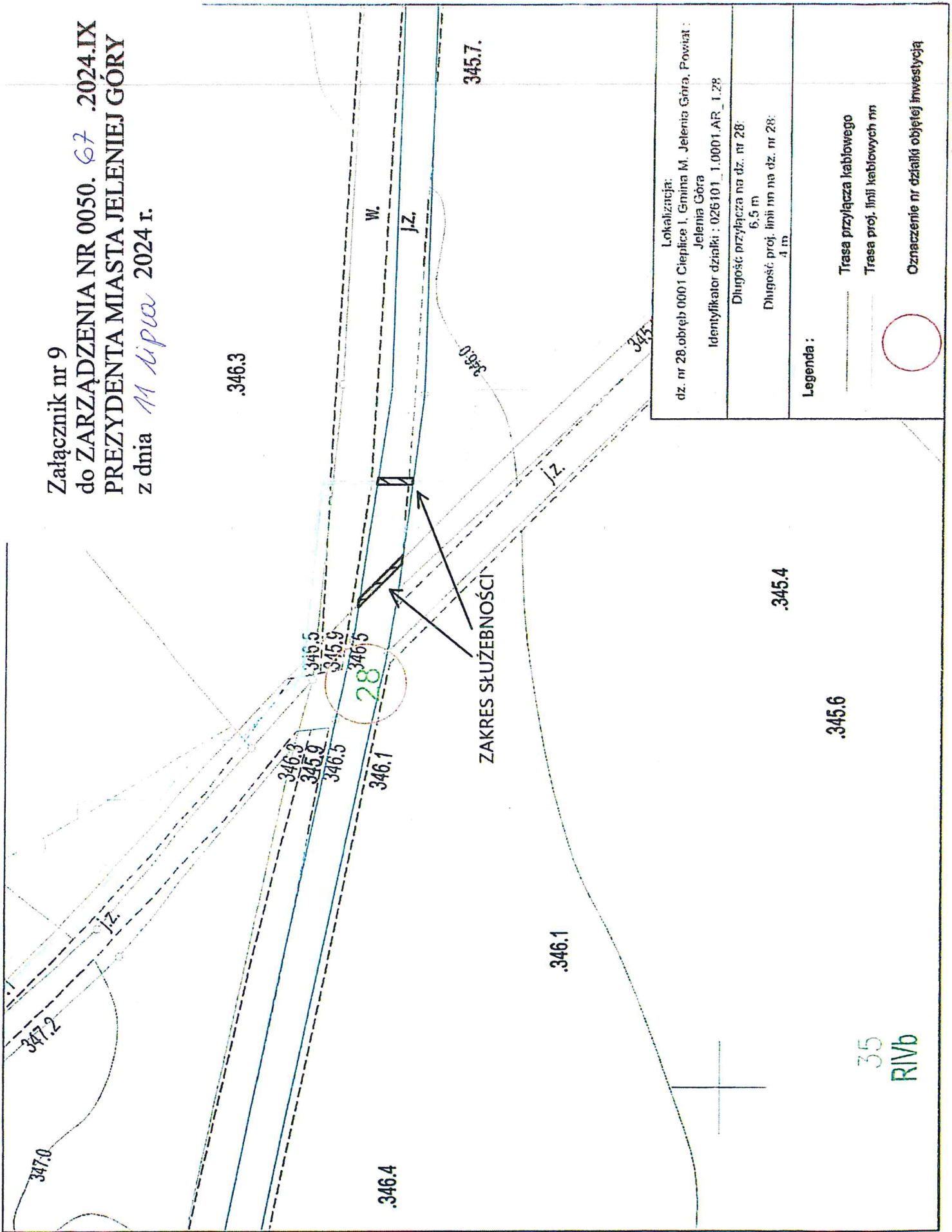
Załącznik nr 8
do ZARZĄDZENIA NR 0050. 67 .2024.IX
PREZYDENTA MIASTA JELENIEJ GÓRY
z dnia 11 lipca 2024 r.



Lokalizacja: dz. nr 18, obręb 0001 Cieplice 1, Gmina M. Jelenia Góra, Powiat : Jelenia Góra Identyfikator działki : 026101_1_0001_AR_1.18	
Długość przyłącza na dz. nr 18: 3,5 m	Długość proj. linii nn na dz. nr 18: 3,5 m
Legenda :	
—	Trasa przyłącza kablowego
○	Trasa proj. linii kablowych nn
	Oznaczenie nr działki objętej inwestycją

PREZYDENT MIASTA
Jeleniej Góry
Jerzy Łuźniak

Załącznik nr 9
do ZARZĄDZENIA NR 0050. 67 .2024.IX
PREZYDENTA MIASTA JELENIEJ GÓRY
z dnia 11 lipca 2024 r.



Lokalizacja: dz. nr 28, obręb 0001 Cieplice I, Grnina M. Jelenia Góra, Powiat : Jelenia Góra	
Identyfikator działki : 026101_1.0001.AR_1.28	
Długość przyłącza na dz. nr 28:	6,5 m
Długość proj. linii nn na dz. nr 28:	4,1 m
Legenda :	
-----	Trasa przyłącza kablowego
-----	Trasa proj. linii kablowych nn
○	Oznaczenie nr działki objętej inwestycją

PREZYDENT MIASTA
Jeleniej Góry

Jerzy Fisiński

35
RIVb