

UCHWAŁA NR 55.XI.2024
RADY MIEJSKIEJ JELENIEJ GÓRY

z dnia 30 października 2024 r.

**w sprawie uchwalenia miejscowego planu zagospodarowania przestrzennego dla wybranych terenów
położonych na osiedlu Zabobrze w Jeleniej Górze**

Na podstawie art. 18 ust. 2 pkt 5 ustawy z dnia 8 marca 1990 r. o samorządzie gminnym (Dz. U. z 2024 r. poz. 1465) oraz na podstawie art. 20 ust. 1 ustawy z dnia 27 marca 2003 r. o planowaniu i zagospodarowaniu przestrzennym (Dz. U. z 2024 r., poz. 1130) w związku z art. 67 ust. 3 pkt 4) ustawy z dnia 7 lipca 2023 r. o zmianie ustawy o planowaniu i zagospodarowaniu przestrzennym oraz niektórych innych ustaw (Dz. U. z 2023 r., poz. 1688) oraz w związku z uchwałą nr 381.XL.2021 Rady Miejskiej Jeleniej Góry z dnia 29 września 2021 r. w sprawie przystąpienia do sporządzenia miejscowego planu zagospodarowania przestrzennego dla wybranych terenów położonych na osiedlu Zabobrze w Jeleniej Górze oraz po stwierdzeniu, iż nie narusza ustaleń Studium uwarunkowań i kierunków zagospodarowania przestrzennego miasta Jelenia Góra przyjętego uchwałą nr 245.XXXIV.2016 Rady Miejskiej Jeleniej Góry z dnia 8 listopada 2016 r. z późniejszymi zmianami, Rada Miejska Jeleniej Góry, uchwała, co następuje:

Rozdział 1.
Przepisy wprowadzające

§ 1. 1. Uchwała się miejscowy plan zagospodarowania przestrzennego dla wybranych terenów położonych na osiedlu Zabobrze w Jeleniej Górze, zwany dalej planem.

2. Załącznikami będącymi integralną częścią niniejszej uchwały są:

- 1) załączniki od nr 1 do nr 4 – rysunki planu sporządzone na mapie zasadniczej w skali 1: 1000;
- 2) załącznik nr 5 - rozstrzygnięcie o sposobie rozpatrzenia uwag wniesionych do projektu planu wyłożonego do publicznego wglądu;
- 3) załącznik nr 6 – rozstrzygnięcie o sposobie realizacji zapisanych w planie, inwestycji z zakresu infrastruktury technicznej, które należą do zadań własnych gminy oraz zasadach ich finansowania, zgodnie z przepisami o finansach publicznych;
- 4) załącznik nr 7- dane przestrzenne.

§ 2. 1. Na rysunku planu oznaczono obowiązujące ustalenia:

- 1) granica obszaru objętego planem;
- 2) linie rozgraniczające tereny o różnym przeznaczeniu lub różnych zasadach zagospodarowania;
- 3) nieprzekraczalne linie zabudowy;
- 4) oznaczenia poszczególnych terenów zawierające symbole literowe i liczbowe, określające przeznaczenia terenów i numery wyróżniające je spośród innych terenów;
- 5) strefa ochrony konserwatorskiej historycznego układu urbanistycznego dawnej wsi Strupice;
- 6) strefa ochrony konserwatorskiej „OW” – obserwacji archeologicznej dla historycznej wsi Strupice;
- 7) obszar obowiązkowo zagospodarowany zielenią;
- 8) obszar, na którym wyklucza się lokalizację funkcji wymagających ochrony akustycznej;
- 9) pas technologiczny od linii elektroenergetycznej wysokiego napięcia;
- 10) wymiarowanie odległości w metrach.

2. Pozostałe oznaczenia zastosowane na rysunku planu mają charakter informacyjny i nie stanowią ustaleń planu.

§ 3. Następujące określenia stosowane w uchwale oznaczają:

- 1) linia rozgraniczająca - linia rozgraniczająca tereny o różnym przeznaczeniu lub różnych zasadach zagospodarowania, której przebieg określony na rysunku planu ma charakter wiążący i nie może ulegać przesunięciu w ramach realizacji planu;
- 2) nieprzekraczalna linia zabudowy – linia, która nie może zostać przekroczona usytuowaniem żadnej ze ścian nadziemnych kondygnacji wszystkich budynków; dopuszcza się odstępstwa na następujących zasadach:
 - a) przekroczenie nie więcej niż 0,5 m dla okapów i gzymsów, lecz nie dalej niż linia rozgraniczająca dany teren,
 - b) przekroczenie nie więcej niż 1,5 m dla balkonów, wykuszy, galerii, tarasów, daszków nad wejściem, schodów zewnętrznych, pochylni i ramp, lecz nie dalej niż linia rozgraniczająca dany teren,
 - c) linia ta nie odnosi się do obiektów, urządzeń i sieci infrastruktury technicznej;
- 3) obiekty i urządzenia towarzyszące – należy przez to rozumieć obiekty i urządzenia budowlane oraz zaplecze parkingowe, dojścia i dojazdy, drogi wewnętrzne, ciągi piesze, pieszo-rowerowe, rowerowe, obiekty małej architektury, urządzenia rekreacyjne oraz inne urządzenia lub obiekty pełniące służebną rolę wobec przeznaczenia podstawowego lub uzupełniającego;
- 4) wskaźnik powierzchni zabudowy - powierzchnia wyznaczona przez rzut poziomy zewnętrznych nadziemnych krawędzi wszystkich budynków w stanie wykończonym na powierzchnię działki budowlanej (w rozumieniu ustawy o planowaniu i zagospodarowaniu przestrzennym) w stosunku do jej powierzchni;
- 5) przeznaczenie podstawowe – przeznaczenie będące przeważającą formą wykorzystania terenu oraz obiektów z nim związanych – w odniesieniu do działki budowlanej (w rozumieniu ustawy o planowaniu i zagospodarowaniu przestrzennym);
- 6) przeznaczenie uzupełniające – przeznaczenie inne niż podstawowe, które uzupełnia lub wzbogaca przeznaczenie podstawowe, nie może być realizowane jako samodzielna funkcja terenu - w odniesieniu do działki budowlanej (w rozumieniu ustawy o planowaniu i zagospodarowaniu przestrzennym);
- 7) teren – obszar o określonym przeznaczeniu i zasadach zagospodarowania, wydzielony na rysunku planu liniami rozgraniczającymi i oznaczony symbolem;
- 8) wysokość zabudowy - dla budynków - określona przez przepisy odrębne, a dla pozostałych obiektów odległość pomiędzy powierzchnią terenu a płaszczyzną równoległą do tej powierzchni przechodzącą przez najwyższy jego punkt, ograniczającą w pionie wysokość obiektów budowlanych.

Rozdział 2.

Ustalenia ogólne dla całego obszaru objętego planem

§ 4. Ustala się następujące ogólne zasady ochrony i kształtowania ładu przestrzennego:

- 1) dla istniejących działek zabudowanych, które posiadają mniejsze niż ustalone w planie wskaźniki powierzchni biologicznie czynnej oraz większe wskaźniki powierzchni zabudowy - zakazuje się pomniejszania powierzchni biologicznie czynnej oraz zwiększania wskaźnika powierzchni zabudowy, z zastrzeżeniem pkt 2 lit. b;
- 2) dopuszcza się dla budynków istniejących w momencie wejścia w życie niniejszej uchwały, a nie spełniających parametrów i wskaźników określonych w niniejszej uchwale:
 - a) remont i bieżącą konserwację oraz rozbiórkę – zgodnie z przepisami odrębnymi,
 - b) dostosowanie obiektu do potrzeb osób niepełnosprawnych,
 - c) zmianę sposobu użytkowania – zgodnie z przepisami szczegółowymi zawartymi w rozdziale 3 niniejszej uchwały;
- 3) dla istniejących działek o powierzchni mniejszej niż minimalna określona w przepisach szczegółowych, dopuszcza się ich zagospodarowanie zgodnie z ustaleniami szczegółowymi zawartymi w rozdziale 3 niniejszej uchwały;
- 4) dopuszcza się lokalizację budynków w odległości 1,5 m od granicy działki budowlanej lub bezpośrednio przy tej granicy.

§ 5. Ustala się następujące ogólne zasady ochrony środowiska, przyrody i krajobrazu:

- 1) zakaz przedsięwzięć mogących zawsze znacząco bądź potencjalnie znacząco oddziaływać na środowisko z dopuszczeniem inwestycji stanowiących cel publiczny;
- 2) obowiązują dopuszczalne poziomy hałasu:
 - a) dla terenów oznaczonych na rysunku planu symbolami MN, ML – jak dla zabudowy mieszkaniowej jednorodzinnej,
 - b) dla terenów oznaczonych na rysunku planu symbolami MW-U, MN-MW-U – jak dla terenów mieszkaniowo-usługowych,
 - c) dla terenu oznaczonego na rysunku planu symbolem MW – jak dla zabudowy mieszkaniowej wielorodzinnej;
- 3) projektowane zainwestowanie na terenie objętym planem oraz na terenach sąsiednich nie może powodować zmiany stosunków wodnych.

§ 6. Nie ustala się zasad kształtowania krajobrazu.

§ 7. Zasady ochrony dziedzictwa kulturowego i zabytków, w tym krajobrazów kulturowych, oraz dóbr kultury współczesnej:

1. Wyznacza się strefę ochrony konserwatorskiej historycznego układu ruralistycznego dawnej wsi Strupice, która została ujęta w Gminnej Ewidencji Zabytków Miasta Jeleniej Góry, w której obowiązują następujące ustalenia:

- 1) zakaz lokalizacji nowych dominant, w tym konstrukcji wieżowych i masztów oraz prowadzenia napowietrznych linii telekomunikacyjnych i energetycznych;
- 2) nakaz zachowania rozplanowania dróg;
- 3) nakaz zachowania zasadniczych proporcji wysokościowych kształtujących sylwetę zespołu, ze szczególną ochroną istniejących, historycznych dominant wysokościowych;
- 4) nakaz nawiązania do lokalnej tradycji budowlanej poprzez zastosowanie np. konstrukcji przysłupowej, portali oraz poprzez skalę i proporcje brył, rzuty, rozróżnienia brył i dachów, kątów połaci i form dachów, detalu architektonicznego, w tym materiałów wykończeniowych elewacji i dachów oraz ich kolorystyki;
- 5) w zakresie kształtowania nowej zabudowy i przebudowy istniejącej zabudowy:
 - a) wysokość budynków należy mierzyć od poziomu gruntu rodzimego,
 - b) budynki na planie prostokąta z dopuszczalnymi rozróżnieniami w postaci ryzalitów,
 - c) dachy dwuspadowe z okapami, symetryczne o kącie nachylenia głównych połaci dachowych 35° - 55°,
 - d) materiały elewacyjne i dachowe nawiązujące do tradycyjnych - wyklucza się siding,
- 6) zakazuje się niwelowania gruntu oraz tworzenia nasypów.

2. Wyznacza się strefę ochrony konserwatorskiej "OW,, - obserwacji archeologicznej dla historycznej wsi Strupice, która została ujęta w Gminnej Ewidencji Zabytków Miasta Jeleniej Góry, w granicach której dla inwestycji związanych z pracami ziemnymi wymagane jest przeprowadzenie badań archeologicznych, zgodnie z przepisami odrębnymi.

§ 8. Nie ustala się wymagań wynikających z potrzeb kształtowania przestrzeni publicznych.

§ 9. Ustala się zasady kształtowania zabudowy:

- 1) ustala się nieprzekraczalne linie zabudowy, zgodnie z oznaczeniami na rysunku planu;
- 2) w przypadku braku linii zabudowy na rysunku planu w zakresie lokalizacji budynków w stosunku do granicy działki obowiązują przepisy odrębne;
- 3) dopuszcza się podział na działki niespełniające parametru minimalnej powierzchni nowo wydzielanych działek budowlanych określonych w ustaleniach szczegółowych dla poszczególnych terenów wyłącznie w celu lokalizacji urządzeń infrastruktury technicznej, wydzielenia działki pod drogę, powiększenia sąsiedniej nieruchomości lub regulacji granic między sąsiadującymi nieruchomościami.

§ 10. Uwzględnia się granice i sposoby zagospodarowania terenów lub obiektów podlegających ochronie, na podstawie odrębnych przepisów:

- 1) obszar objęty planem położony jest na obszarze jednostki planistycznej gospodarowania wodami – jednolitej części wód podziemnych „Dorzecze Odry” o kodzie PLGW6000107, na której obowiązują działania określone w planie gospodarowania wodami na obszarze dorzecza Odry, zgodnie z przepisami odrębnymi, a zagospodarowanie terenu nie może pogorszyć stanu wód lub uniemożliwić osiągnięcie celu środowiskowego zgodnie z wymogami Ramowej Dyrektywy Wodnej;
- 2) część terenu MW-U2 w granicach przedstawionych na rysunku planu, znajduje się na obszarze szczególnego zagrożenia powodzią – na którym prawdopodobieństwo wystąpienia powodzi jest średnie i wynosi raz na sto lat (Q 1%), w obrębie których obowiązują zakazy określone w przepisach odrębnych;
- 3) obowiązują ograniczenia wynikające z położenia całego obszaru objętego planem w zasięgu powierzchni ograniczających przeszkody dla lotniska Jelenia Góra - zgodnie z przepisami odrębnymi;
- 4) obowiązują ograniczenia wynikające z położenia terenów na załączniku 3 i 4 do uchwały w granicach powierzchni ograniczających przeszkody dla lotniska Jeżów Sudecki k/Jeleniej Góry - zgodnie z przepisami odrębnymi;
- 5) obowiązują ograniczenia wynikające z położenia całego obszaru objętego planem w zasięgu powierzchni ograniczających zabudowę (powierzchnie BRA) od lotniczego urządzenia naziemnego - zgodnie z przepisami odrębnymi;
- 6) nie ustala się granic i sposobów zagospodarowania terenów lub obiektów podlegających ochronie terenów górniczych, a także obszarów osuwania się mas ziemnych; ze względu na brak przyjętego audytu krajobrazowego, a co za tym idzie określenia krajobrazów priorytetowych, nie zachodzi możliwość ich uwzględnienia.

§ 11. Określa się następujące szczegółowe zasady i warunki scalania i podziału nieruchomości:

- 1) dopuszcza się wydzielenie niezbędnych działek dla realizacji sieci i urządzeń infrastruktury technicznej, komunikacji dostosowując wielkość tych działek do gabarytów i parametrów technicznych tych urządzeń zgodnie z przepisami odrębnymi;
- 2) dla terenów MN-MW-U, MW-U, MW, MN, ML określa się parametry działek uzyskiwanych w wyniku scalania i podziału nieruchomości:
 - a) minimalna powierzchnia nowowydzielanej działki : 1500 m²,
 - b) minimalna szerokość frontu nowowydzielanej działki : 20 m,
 - c) ustala się kąt położenia granic nowowydzielanych działek w stosunku do pasa drogowego pomiędzy 75° a 105°;
- 3) dla terenu U, UC, P-U określa się parametry działek uzyskiwanych w wyniku scalania i podziału nieruchomości:
 - a) minimalna powierzchnia nowowydzielanej działki : 2000 m²,
 - b) minimalna szerokość frontu nowowydzielanej działki : 20 m,
 - c) ustala się kąt położenia granic nowowydzielanych działek w stosunku do pasa drogowego pomiędzy 75° a 105°;
- 4) dla terenów ZP określa się parametry działek uzyskiwanych w wyniku scalania i podziału nieruchomości:
 - a) minimalna powierzchnia nowowydzielanej działki : 5000 m²,
 - b) minimalna szerokość frontu nowowydzielanej działki : 50 m,
 - c) ustala się kąt położenia granic nowowydzielanych działek w stosunku do pasa drogowego pomiędzy 75° a 105°;
- 5) dla pozostałych terenów obowiązują przepisy odrębne.

§ 12. Ustala się szczególne warunki zagospodarowania terenów oraz ograniczenia w ich użytkowaniu, w tym zakaz zabudowy:

- 1) na terenach oznaczonych ZL ustala się zakaz lokalizacji zabudowy kubaturowej;
- 2) obowiązują ograniczenia wynikające z lokalizacji gazociągu podwyższonego ciśnienia, o których mowa w §13 ust. 1;
- 3) obowiązują ograniczenia wynikające z lokalizacji napowietrznych linii elektroenergetycznych wysokiego napięcia, o których mowa w §13 ust. 3 pkt 3).

§ 13.1. Ustala się następujące zasady modernizacji, rozbudowy i budowy w zakresie infrastruktury technicznej - sieci przesyłowej:

- 1) uwzględnia się lokalizację gazociągu podwyższonego ciśnienia DN300 PN 1,6 MPa (rok budowy 1975), dla którego obowiązuje strefa kontrolowana w granicach której lokalizacja obiektów oraz sposób zagospodarowania - zgodnie z przepisami odrębnymi;
- 2) uwzględnia się lokalizację gazociągu wysokiego ciśnienia DN500 PN 8,4 MPa, dla którego obowiązuje strefa kontrolowana o szerokości 8m (po 4m od osi gazociągu) w granicach której lokalizacja obiektów oraz sposób zagospodarowania - zgodnie z przepisami odrębnymi;

2. Ustala się następujące zasady modernizacji, rozbudowy i budowy w zakresie infrastruktury technicznej - sieci dystrybucyjnej:

- 1) dopuszcza się prowadzenie sieci infrastruktury technicznej podziemnej również pomiędzy liniami rozgraniczającymi dróg a liniami zabudowy w przypadku braku możliwości zlokalizowania tych sieci w obrębie linii rozgraniczających dróg;
- 2) dopuszcza się lokalizację naziemnych urządzeń infrastruktury technicznej, wolnostojących lub jako obiektów wbudowanych w budynki przeznaczenia podstawowego lub uzupełniającego;
- 3) dopuszcza się stosowanie mikroinstalacji fotowoltaicznych;
- 4) dopuszcza się lokalizację urządzeń i obiektów infrastruktury elektroenergetycznej – fotowoltaiki o mocy zainstalowanej nie większej niż 500 kW;
- 5) dopuszcza się modernizację, budowę, przebudowę i rozbudowę urządzeń i sieci oraz przyłączy do obiektów budowlanych.

3. Ustala się następujące zasady zaopatrzenia w energię elektryczną:

- 1) dopuszcza się budowę, rozbudowę i przebudowę sieci elektroenergetycznej;
- 2) dopuszcza się przełożenie lub kablowanie sieci;
- 3) uwzględnia się lokalizację następujących linii elektroenergetycznych wraz z pasami technologicznymi, w granicach których zakazuje się sadzenia roślinności wysokiej, o szerokości:
 - a) dla linii wysokiego napięcia (WN) 110 kV: 22 m (po 11 m od osi linii),
 - b) dla linii średniego napięcia (SN): 14 m (po 7 m od osi linii),
 - c) dla linii niskiego napięcia (nN): 7 m (po 3,5 m od osi linii).

4. Ustala się następujące zasady zaopatrzenia w wodę:

- 1) poprzez wodociąg gminny; dopuszcza się korzystanie z indywidualnych ujęć wody;
- 2) należy zapewnić dla ludności z obszaru opracowania źródła nie skażonej wody pitnej i technologicznej w ilościach co najmniej minimalnych, przewidzianych dla okresu ograniczonych dostaw, zgodnie z przepisami odrębnymi;
- 3) zaopatrzenie w wodę na cele przeciwpożarowe z sieci wodociągowej lub w oparciu o rozwiązania indywidualne.

5. Ustala się następujące zasady odprowadzenia ścieków:

- 1) ścieki bytowe i komunalne, których dopuszczalny skład określają przepisy odrębne, należy odprowadzać za pośrednictwem sieci kanalizacyjnej, do oczyszczalni ścieków;
- 2) do czasu realizacji kanalizacji obowiązują przepisy odrębne.

6. Zasady odprowadzania wód opadowych i roztopowych – zgodnie z przepisami odrębnymi.
7. Zasady w zakresie usuwania odpadów stałych - zgodnie z przepisami odrębnymi.
8. Zasady zaopatrzenia w ciepło – zgodnie z przepisami odrębnymi.
9. Ustala się następujące zasady rozwoju sieci telekomunikacyjnej - dopuszcza się lokalizację inwestycji celu publicznego z zakresu łączności publicznej – zgodnie z przepisami odrębnymi.
10. Ustala się następujące zasady zaopatrzenia w gaz:
 - 1) dopuszcza się budowę sieci gazowej w sposób nie kolidujący z istniejącą zabudową, zgodnie z przepisami odrębnymi;
 - 2) dopuszcza się korzystanie ze zbiorników stacjonarnych lokalizowanych na terenie własnym inwestora, zgodnie z przepisami odrębnymi.

§ 14. Określa się zasady modernizacji, rozbudowy i budowy systemów komunikacji:

- 1) ustala się układ komunikacyjny obszaru, na który składają się drogi, których klasyfikację, kategorie oraz minimalne szerokości w liniach rozgraniczających określają przepisy szczegółowe uchwały;
- 2) dopuszcza się wydzielenie dodatkowych, niewyznaczonych na rysunkach planu dojazdów wewnętrznych, o szerokości min. 6 metrów w liniach podziału geodezyjnego, jednocześnie w miejscach skrzyżowań z innymi drogami należy zapewnić narożne ścięcia o wymiarach nie mniejszych niż 5 x 5 metrów;
- 3) minimalna ilość miejsc postojowych zlokalizowanych w na terenach własnych terenowe lub w formie wbudowanej lub jako garaże lub parkingi:
 - a) 1,5 mp na 1 mieszkanie,
 - b) 1 mp na 50 m² powierzchni użytkowej usług,
 - c) 1 mp na 1 pokój na wynajem,
 - d) 1 mp na 10 użytkowników usług sportowo-rekreacyjnych,
 - e) 1 mp na 10 pracowników dla terenu produkcji;
- 4) w ramach wyznaczonych miejsc do parkowania należy zapewnić miejsca przeznaczone na parkowanie pojazdów zaopatrzonych w kartę parkingową, w liczbie nie mniejszej niż :
 - a) na terenach dróg publicznych, w strefach zamieszkania i w strefach ruchu obowiązują w ilości zgodnej z przepisami odrębnymi
 - b) na pozostałych terenach: 1 stanowisko – jeżeli liczba stanowisk wynosi 6 – 15, 2 stanowiska - jeżeli liczba stanowisk wynosi powyżej 15;

§ 15. Nie ustala się sposobów i terminów tymczasowego zagospodarowania, urządzania i użytkowania terenów.

§ 16. Ustala się stawkę procentową, o której mowa w art. 36 ust. 4 ustawy z dnia 27 marca 2003 r. o planowaniu i zagospodarowaniu przestrzennym:

- 1) Dla terenów oznaczonych symbolami: MN, ML, MN-MW-U, MW-U, MW, U, UC, P-U w wysokości 30%;
- 2) Dla pozostałych terenów: w wysokości 0%.

Rozdział 3.

Ustalenia szczegółowe dla poszczególnych terenów

§ 17. 1. Ustala się **teren zabudowy mieszkaniowej jednorodzinnej** oznaczony na rysunku planu symbolem **MN1**, dla którego obowiązuje przeznaczenie:

- 1) podstawowe: zabudowa mieszkaniowa jednorodzinna,
- 2) uzupełniające:
 - a) obiekty i urządzenia towarzyszące,

b) zieleni.

2. Ustala się następujące parametry i wskaźniki kształtowania zabudowy oraz zagospodarowania terenu:

- 1) maksymalna wysokość zabudowy: 10 m,
- 2) dachy o kącie nachylenia połaci od 35° do 50°, przy czym dopuszcza się dachy płaskie (o kącie nachylenia połaci do 12° na 20% powierzchni rzutu dachu):
 - dachy dwuspadowe, wielospadowe o symetrycznych głównych połaciach, wielospadowe; dopuszcza się naczółki, mansardy, lukarny, facjaty;
 - pokrycie dachu: dachówka ceramiczna lub materiał dachówkopodobny, blacha z wykluczeniem falistej, w kolorze ceglasmym, brązowym, szarym, czarnym;
- 3) wskaźnik maksymalnej powierzchni zabudowy: 25%;
- 4) intensywność zabudowy:
 - a) minimalna: 0,001
 - b) maksymalna: 0,45;
- 5) minimalny udział powierzchni biologicznie czynnej wynosi: 40%.

3. Ustala się następujące zasady modernizacji, rozbudowy i budowy systemów komunikacji i infrastruktury technicznej:

- 1) dojazd do terenu odbywać się będzie poprzez teren KDL2 z drogi publicznej - ul. Legnickiej (drogi wojewódzkiej nr 365) położonej poza granicami planu;
- 2) wyposażenie w infrastrukturę techniczną odbywać się będzie na warunkach określonych w § 13.

§ 18. 1. Ustala się teren zabudowy letniskowej oznaczony na rysunku planu symbolem **ML1**, dla którego obowiązuje przeznaczenie:

- 1) podstawowe:
 - a) zabudowa mieszkaniowa jednorodzinna oraz budynki letniskowe w układzie wolnostojącym,
 - b) usługi turystyki, usługi gastronomii, usługi zdrowia i pomocy społecznej, usługi sportu i rekreacji;
- 2) uzupełniające:
 - a) usługi handlu z wykluczeniem usług handlu wielkopowierzchniowego,
 - b) obiekty i urządzenia towarzyszące,
 - c) zieleni.

2. Ustala się następujące parametry i wskaźniki kształtowania zabudowy oraz zagospodarowania terenu:

- a) maksymalna wysokość zabudowy: 9 m,
- b) dachy o kącie nachylenia połaci od 35° do 50°:
 - dachy dwuspadowe, wielospadowe o symetrycznych głównych połaciach, wielospadowe; dopuszcza się naczółki, mansardy, lukarny, facjaty,
 - pokrycie dachu: dachówka ceramiczna lub materiał dachówkopodobny w kolorze ceglasmym, brązowym, szarym, czarnym;
- 1) wskaźnik maksymalnej powierzchni zabudowy: 10%;
- 2) intensywność zabudowy:
 - a) minimalna: 0,001
 - b) maksymalna: 0,20
- 3) minimalny udział powierzchni biologicznie czynnej wynosi: 70%.

3. Ustala się następujące zasady modernizacji, rozbudowy i budowy systemów komunikacji i infrastruktury technicznej:

- 1) dojazd do terenu odbywać się będzie z drogi publicznej oznaczonej symbolem KDL2;
- 2) wyposażenie w infrastrukturę techniczną odbywać się będzie na warunkach określonych w § 13.

§ 19. 1. Ustala się teren zabudowy mieszkaniowej wielorodzinnej oznaczony na rysunku planu symbolem **MW1**, dla którego obowiązuje przeznaczenie:

- 1) podstawowe: zabudowa mieszkaniowa wielorodzinna,
- 2) uzupełniające:
 - a) parking wielopoziomowy,
 - b) obiekty i urządzenia towarzyszące, przy czym zakazuje się lokalizacji garaży,
 - c) zieleni.

2. Ustala się następujące parametry i wskaźniki kształtowania zabudowy oraz zagospodarowania terenu:

- 1) z uwagi na bezpośrednie sąsiedztwo drogi głównej ruchu przyspieszonego oznaczonej symbolem KDGP1 (Al. Jana Pawła II) wyznacza się obszar, na którym wyklucza się lokalizację funkcji wymagających ochrony akustycznej zgodnie z przepisami odrębnymi;
- 2) maksymalna wysokość istniejącej zabudowy przeznaczenia podstawowego: 40m,
- 3) maksymalna wysokość nowej zabudowy: 15 m;
- 4) dachy płaskie o kącie nachylenia połąci do 12°, przy czym zaleca się stosowanie dachów zielonych;
- 5) maksymalny wskaźnik powierzchni zabudowy: 35%;
- 6) intensywność zabudowy:
 - a) minimalna: 0,01
 - b) maksymalna: 2,0;
- 7) minimalny udział powierzchni biologicznie czynnej wynosi: 40%;
- 8) wyznacza się obszar obowiązkowo zagospodarowany zielenią, który należy zagospodarować zielenią trójstopniową - drzewa w formie szpaleru o wysokości sadzonki powyżej 2m i docelowej wysokości minimum 12m, krzewy oraz trawa lub łąka.

3. Ustala się następujące zasady modernizacji, rozbudowy i budowy systemów komunikacji i infrastruktury technicznej:

- 1) dojazd do terenów odbywać się będzie z dróg publicznych oraz dróg wewnętrznych z wykluczeniem Al. Jana Pawła II;
- 2) wyposażenie w infrastrukturę techniczną odbywać się będzie na warunkach określonych w § 13.

§ 20. 1. Ustala się teren zabudowy mieszkaniowej jednorodzinnej lub zabudowy wielorodzinnej lub zabudowy usługowej oznaczone na rysunku planu symbolem **MN-MW-U1**, dla którego obowiązuje przeznaczenie:

- 1) podstawowe:
 - a) zabudowa mieszkaniowa jednorodzinna w układzie wolnostojącym,
 - b) zabudowa mieszkaniowa wielorodzinna,
 - c) usługi handlu (z wykluczeniem handlu wielkopowierzchniowego), usługi gastronomii, usługi rzemieślnicze, usługi turystyki, usługi zdrowia i pomocy społecznej, usługi nauki, usługi edukacji, usługi sportu i rekreacji, usługi kultury i rozrywki, usługi biurowe i administracji;
- 2) uzupełniające:
 - a) obiekty i urządzenia towarzyszące,

b) zieleni.

2. Ustala się następujące parametry i wskaźniki kształtowania zabudowy oraz zagospodarowania terenu:

- 1) obowiązują ustalenia wynikające z położenia w granicach stref ochrony konserwatorskiej, o których mowa w § 7 ust. 1 i 2,
- 2) maksymalna wysokość zabudowy: 12 m;
- 3) maksymalny wskaźnik powierzchni zabudowy: 50%;
- 4) intensywność zabudowy:
 - a) minimalna: 0,01
 - b) maksymalna: 1,6;
- 5) minimalny udział powierzchni biologicznie czynnej wynosi: 25%;
- 6) zakazuje się lokalizacji zabudowy w układzie bliźniaczym, szeregowym lub grupowym.

3. Ustala się następujące zasady modernizacji, rozbudowy i budowy systemów komunikacji i infrastruktury technicznej:

- 1) dojazd do terenów odbywać się będzie z dróg publicznych - ul. Wiejskiej i ul. Różyckiego położonych poza granicami planu;
- 2) wyposażenie w infrastrukturę techniczną odbywać się będzie na warunkach określonych w § 13.

§ 21. 1. Ustala się **teren zabudowy mieszkaniowej wielorodzinnej lub zabudowy usługowej** oznaczone na rysunku planu symbolem **MW-U1**, dla którego obowiązuje przeznaczenie:

- 1) podstawowe:
 - a) zabudowa mieszkaniowa wielorodzinna,
 - b) usługi handlu (z wykluczeniem handlu wielkopowierzchniowego), usługi gastronomii, usługi rzemieślnicze, usługi turystyki, usługi zdrowia i pomocy społecznej, usługi nauki, usługi edukacji, usługi sportu i rekreacji, usługi kultury i rozrywki, usługi biurowe i administracji;
- 2) uzupełniające:
 - a) obiekty i urządzenia towarzyszące,
 - b) zieleni.

2. Ustala się następujące parametry i wskaźniki kształtowania zabudowy oraz zagospodarowania terenu:

- 1) obowiązują ustalenia wynikające z położenia w granicach stref ochrony konserwatorskiej, o których mowa w § 7 ust. 1 i 2,
- 2) maksymalna wysokość zabudowy: 12 m,
- 3) maksymalny wskaźnik powierzchni zabudowy: 50%;
- 4) intensywność zabudowy:
 - a) minimalna: 0,01
 - b) maksymalna: 1,5;
- 5) minimalny udział powierzchni biologicznie czynnej wynosi: 25%;

3. Ustala się następujące zasady modernizacji, rozbudowy i budowy systemów komunikacji i infrastruktury technicznej:

- 1) dojazd do terenów odbywać się będzie z dróg publicznych położonych poza granicami opracowania - ul. Ogińskiego i ul. Wiejskiej;
- 2) wyposażenie w infrastrukturę techniczną odbywać się będzie na warunkach określonych w § 13.

§ 22. 1. Ustala się **teren zabudowy mieszkaniowej wielorodzinnej lub zabudowy usługowej** oznaczone na rysunku planu symbolem **MW-U2**, dla którego obowiązuje przeznaczenie:

1) podstawowe:

- a) zabudowa mieszkaniowa wielorodzinna,
- b) usługi handlu (z wykluczeniem handlu wielkopowierzchniowego), usługi gastronomii, usługi rzemieślnicze, usługi turystyki, usługi zdrowia i pomocy społecznej, usługi nauki, usługi edukacji, usługi sportu i rekreacji, usługi kultury i rozrywki, usługi biurowe i administracji;
- c) dopuszcza się utrzymanie istniejącej funkcji zabudowy mieszkaniowej jednorodzinnej;

2) uzupełniające:

- a) obiekty i urządzenia towarzyszące,
- b) zieleni.

2. Ustala się następujące parametry i wskaźniki kształtowania zabudowy oraz zagospodarowania terenu:

- 1) obowiązują ustalenia wynikające z położenia w granicach stref ochrony konserwatorskiej, o których mowa w § 7 ust. 1 i 2,
- 2) maksymalna wysokość zabudowy: 14 m,
- 3) maksymalny wskaźnik powierzchni zabudowy: 50%;
- 4) intensywność zabudowy:
 - a) minimalna: 0,01
 - b) maksymalna: 1,6;
- 5) minimalny udział powierzchni biologicznie czynnej wynosi: 20%;

3. Ustala się następujące zasady modernizacji, rozbudowy i budowy systemów komunikacji i infrastruktury technicznej:

- 1) dojazd do terenów odbywać się będzie z drogi publicznej - ul. Wiejskiej położonej poza granicami planu oraz drogi wewnętrznej oznaczonej symbolem KDW1;
- 2) wyposażenie w infrastrukturę techniczną odbywać się będzie na warunkach określonych w § 13.

§ 23. 1. Ustala się teren zabudowy mieszkaniowej wielorodzinnej lub zabudowy usługowej oznaczone na rysunku planu symbolem **MW-U3**, dla którego obowiązuje przeznaczenie:

1) podstawowe:

- a) zabudowa mieszkaniowa wielorodzinna,
- b) usługi handlu (z wykluczeniem handlu wielkopowierzchniowego), usługi gastronomii, usługi rzemieślnicze, usługi turystyki, usługi zdrowia i pomocy społecznej, usługi nauki, usługi edukacji, usługi sportu i rekreacji, usługi kultury i rozrywki, usługi biurowe i administracji;

2) uzupełniające:

- a) obiekty i urządzenia towarzyszące,
- b) zieleni.

2. Ustala się następujące parametry i wskaźniki kształtowania zabudowy oraz zagospodarowania terenu:

- 1) z uwagi na bezpośrednie sąsiedztwo drogi głównej ruchu przyspieszonego - Al. Jana Pawła II - wyznacza się obszar, na którym wyklucza się lokalizację funkcji wymagających ochrony akustycznej zgodnie z przepisami odrębnymi;
- 2) maksymalna wysokość zabudowy: 20 m,
- 3) w zakresie kształtowania dachów:
 - a) dachy o kącie nachylenia połaci od 30° do 50°:
 - dachy dwuspadowe, wielospadowe o symetrycznych głównych połaciach, wielospadowe; dopuszcza się naczółki, mansardy, lukarny, facjaty,

- pokrycie dachu: dachówka ceramiczna lub materiał dachówkopodobny w kolorze ceglastym, brązowym, szarym, czarnym,

b) dachy płaskie o kącie nachylenia połaci do 12°, przy czym zaleca się dachy zielone;

4) maksymalny wskaźnik powierzchni zabudowy: 70%;

5) intensywność zabudowy:

a) minimalna: 0,01

b) maksymalna: 3,0;

6) minimalny udział powierzchni biologicznie czynnej wynosi: 10%;

3. Ustala się następujące zasady modernizacji, rozbudowy i budowy systemów komunikacji i infrastruktury technicznej:

1) dojazd do terenu odbywać się będzie z dróg publicznych lub dróg wewnętrznych z wykluczeniem Al. Jana Pawła II;

2) wyposażenie w infrastrukturę techniczną odbywać się będzie na warunkach określonych w § 13.

§ 24. 1. Ustala się teren zabudowy mieszkaniowej wielorodzinnej lub zabudowy usługowej oznaczony na rysunku planu symbolem **MW-U4**, dla którego obowiązuje przeznaczenie:

1) podstawowe:

a) zabudowa mieszkaniowa wielorodzinna,

b) usługi handlu (z wykluczeniem handlu wielkopowierzchniowego), usługi gastronomii, usługi rzemieślnicze, usługi turystyki, usługi zdrowia i pomocy społecznej, usługi nauki, usługi edukacji, usługi sportu i rekreacji, usługi kultury i rozrywki, usługi biurowe i administracji;

2) uzupełniające:

a) obiekty i urządzenia towarzyszące, przy czym zakazuje się lokalizacji garaży,

b) zieleni.

2. Ustala się następujące parametry i wskaźniki kształtowania zabudowy oraz zagospodarowania terenu:

1) z uwagi na bezpośrednie sąsiedztwo drogi głównej ruchu przyspieszonego oznaczonej symbolem KDGP1 (Al. Jana Pawła II) wyznacza się obszar, na którym wyklucza się lokalizację funkcji wymagających ochrony akustycznej zgodnie z przepisami odrębnymi;

2) maksymalna wysokość: 15 m,

3) dachy o kącie nachylenia połaci do 35°; przy czym dla dachów płaskich zaleca się dachy zielone;

4) maksymalny wskaźnik powierzchni zabudowy: 45%;

5) intensywność zabudowy:

a) minimalna: 0,01

b) maksymalna: 3,0;

6) minimalny udział powierzchni biologicznie czynnej wynosi: 25 %;

7) wyznacza się obszar obowiązkowo zagospodarowany zielenią, który należy zagospodarować zielenią trójstopniową - drzewa w formie szpaleru o wysokości sadzonki powyżej 2m i docelowej wysokości minimum 12m, krzewy oraz trawa lub łąka.

3. Ustala się następujące zasady modernizacji, rozbudowy i budowy systemów komunikacji i infrastruktury technicznej:

1) dojazd do terenów odbywać się będzie z dróg publicznych lub dróg wewnętrznych z wykluczeniem Al. Jana Pawła II;

2) wyposażenie w infrastrukturę techniczną odbywać się będzie na warunkach określonych w § 13.

§ 25. 1. Ustala się **tereny zabudowy usługowej** oznaczone na rysunku planu symbolami **U1, U2**, dla których obowiązuje przeznaczenie:

- 1) podstawowe: usługi (z wykluczeniem usług handlu wielkopowierzchniowego);
- 2) uzupełniające:
 - a) obiekty i urządzenia towarzyszące,
 - b) zieleni.

2. Ustala się następujące parametry i wskaźniki kształtowania zabudowy oraz zagospodarowania terenu:

- 1) obowiązują ustalenia wynikające z położenia w granicach stref ochrony konserwatorskiej, o których mowa w § 7 ust. 1 i 2,
- 2) maksymalna wysokość zabudowy: 14 m,
- 3) wskaźnik maksymalnej powierzchni zabudowy: 50%;
- 4) intensywność zabudowy:
 - a) minimalna: 0,001,
 - b) maksymalna: 1,6;
- 5) minimalny udział powierzchni biologicznie czynnej wynosi: 25%.

3. Ustala się następujące zasady modernizacji, rozbudowy i budowy systemów komunikacji i infrastruktury technicznej:

- 1) dojazd do terenów odbywać się będzie z dróg publicznych położonych poza granicami planu - ul. Ogińskiego i ul. Różyckiego oraz drogi wewnętrznej oznaczonej KDW1;
- 2) wyposażenie w infrastrukturę techniczną odbywać się będzie na warunkach określonych w § 13.

§ 26. 1. Ustala się **teren zabudowy usługowej** oznaczony na rysunku planu symbolem **U3**, dla którego obowiązuje przeznaczenie:

- 1) podstawowe: usługi (z wykluczeniem usług handlu wielkopowierzchniowego);
- 2) uzupełniające:
 - a) obiekty i urządzenia towarzyszące,
 - b) zieleni.

2. Ustala się następujące parametry i wskaźniki kształtowania zabudowy oraz zagospodarowania terenu:

- 1) maksymalna wysokość zabudowy: 15 m,
- 2) dachy o kącie nachylenia połaci do 45°;
- 3) wskaźnik maksymalnej powierzchni zabudowy: 40%;
- 4) intensywność zabudowy:
 - a) minimalna: 0,001,
 - b) maksymalna: 1,6;
- 5) minimalny udział powierzchni biologicznie czynnej wynosi: 35%.

3. Ustala się następujące zasady modernizacji, rozbudowy i budowy systemów komunikacji i infrastruktury technicznej:

- 1) dojazd do terenów odbywać się będzie z drogi publicznej - ul. Noskowskiego oznaczonej symbolem KDL1;
- 2) wyposażenie w infrastrukturę techniczną odbywać się będzie na warunkach określonych w § 13.

§ 27. 1. Ustala się **teren zabudowy usługowej** oznaczony na rysunku planu symbolem **U4**, dla którego obowiązuje przeznaczenie:

- 1) podstawowe: usługi handlu, usługi gastronomii;

2) uzupełniające: obiekty i urządzenia towarzyszące.

2. Ustala się następujące parametry i wskaźniki kształtowania zabudowy oraz zagospodarowania terenu:

- 1) maksymalna wysokość zabudowy: 8 m,
- 2) dachy o kącie nachylenia połaci do 45°;
- 3) wskaźnik maksymalnej powierzchni zabudowy: 10%;
- 4) intensywność zabudowy:
 - a) minimalna: 0,001,
 - b) maksymalna: 0,2;
- 5) minimalny udział powierzchni biologicznie czynnej wynosi: 70%.

3. Ustala się następujące zasady modernizacji, rozbudowy i budowy systemów komunikacji i infrastruktury technicznej:

- 1) dojazd do terenów odbywać się będzie z drogi wewnętrznej wewnętrznej oznaczonej symbolem KDW2 oraz poprzez ciąg pieszo-rowerowy oznaczony symbolem KP1;
- 2) wyposażenie w infrastrukturę techniczną odbywać się będzie na warunkach określonych w § 13.

§ 28. 1. Ustala się **teren usług handlu wielkopowierzchniowego** oznaczony na rysunku planu symbolem **UC1**, dla którego obowiązuje przeznaczenie:

- 1) podstawowe: usługi, w tym usługi handlu wielkopowierzchniowego;
- 2) uzupełniające:
 - a) obiekty i urządzenia towarzyszące,
 - b) zieleń.

2. Ustala się następujące parametry i wskaźniki kształtowania zabudowy oraz zagospodarowania terenu:

- 1) maksymalna wysokość zabudowy: 20 m;
- 2) dachy o dowolnej geometrii i pokryciu;
- 3) wskaźnik maksymalnej powierzchni zabudowy: 80%;
- 4) intensywność zabudowy:
 - a) minimalna: 0,01,
 - b) maksymalna: 3,5;
- 5) minimalny udział powierzchni biologicznie czynnej wynosi: 10%.

3. Ustala się następujące zasady modernizacji, rozbudowy i budowy systemów komunikacji i infrastruktury technicznej:

- 1) dojazd do terenu odbywać się będzie z dróg publicznych oznaczonych symbolem KDL2 i ul. Legnickiej (drogi wojewódzkiej nr 365) położonej poza granicami planu;
- 2) wyposażenie w infrastrukturę techniczną odbywać się będzie na warunkach określonych w § 13.

§ 29. 1. Ustala się **teren produkcji lub zabudowy usługowej** oznaczony na rysunku planu symbolem **P-U1**, dla którego obowiązuje przeznaczenie:

- 1) podstawowe:
 - a) usługi (z wykluczeniem usług handlu wielkopowierzchniowego),
 - b) produkcja, składy, magazyny;
- 2) uzupełniające:
 - a) obiekty i urządzenia towarzyszące,

b) zieleni.

2. Ustala się następujące parametry i wskaźniki kształtowania zabudowy oraz zagospodarowania terenu:

- 1) maksymalna wysokość zabudowy: 10 m;
- 2) dachy o kącie nachylenia połaci do 45°;
- 3) wskaźnik maksymalnej powierzchni zabudowy: 80%;
- 4) intensywność zabudowy:
 - a) minimalna: 0,01,
 - b) maksymalna: 1,5;
- 5) minimalny udział powierzchni biologicznie czynnej wynosi: 10%.

3. Ustala się następujące zasady modernizacji, rozbudowy i budowy systemów komunikacji i infrastruktury technicznej:

- 1) dojazd do terenu odbywać się będzie z dróg publicznych lub dróg wewnętrznych z wykluczeniem Al. Jana Pawła II;
- 2) wyposażenie w infrastrukturę techniczną odbywać się będzie na warunkach określonych w § 13.

§ 30. 1. Ustala się **tereny zieleni urządzonej** oznaczone na rysunku planu symbolami **ZP1, ZP2**, dla których obowiązuje przeznaczenie:

- 1) podstawowe: zieleń urządzona,
- 2) uzupełniające:
 - a) obiekty i urządzenia sportu i rekreacji,
 - b) obiekty sanitarno-gospodarcze o maksymalnej powierzchni zabudowy 100 m²,
 - c) obiekty i urządzenia towarzyszące, z zakazem lokalizacji garaży.

2. Ustala się następujące parametry i wskaźniki kształtowania zabudowy oraz zagospodarowania terenu:

- 1) w zakresie kształtowania zabudowy:
 - a) maksymalna wysokość zabudowy: 8 m,
 - b) dachy o dowolnej geometrii i pokryciu;
- 2) maksymalny wskaźnik powierzchni zabudowy: 10%;
- 3) intensywność zabudowy:
 - a) minimalna: 0,001,
 - b) maksymalna: 0,2;
- 4) minimalny udział powierzchni biologicznie czynnej wynosi: 70%;

3. Ustala się następujące zasady modernizacji, rozbudowy i budowy systemów komunikacji i infrastruktury technicznej:

- 1) dojazd do terenów odbywać się będzie z drogi wewnętrznej oznaczonej symbolem KDW2 oraz poprzez ciąg pieszo-rowerowy oznaczony symbolem KP1;
- 2) wyposażenie w infrastrukturę techniczną odbywać się będzie na warunkach określonych w § 13.

§ 31. 1. Ustala się **tereny zieleni nieurządzonej** oznaczone na rysunku planu symbolami **ZP3, ZP4, ZP5**, dla których obowiązuje przeznaczenie:

- 1) podstawowe: zieleń urządzona;
- 2) uzupełniające:
 - a) urządzenia sportu i rekreacji,

b) obiekty i urządzenia towarzyszące, z zakazem lokalizacji garaży.

2. Ustala się następujące parametry i wskaźniki kształtowania zabudowy oraz zagospodarowania terenu:

1) w zakresie kształtowania zabudowy (z uwzględnieniem ustaleń ust. 2):

a) maksymalna wysokość zabudowy: 8 m,

b) dachy o dowolnej geometrii i pokryciu;

2) maksymalny wskaźnik powierzchni zabudowy: 10%;

3) intensywność zabudowy:

a) minimalna: 0,001,

b) maksymalna: 0,2;

4) minimalny udział powierzchni biologicznie czynnej wynosi: 70%;

3. Ustala się następujące zasady modernizacji, rozbudowy i budowy systemów komunikacji i infrastruktury technicznej:

1) dojazd do terenu odbywać się będzie z dróg publicznych, dróg wewnętrznych oraz poprzez ciąg pieszo-rowerowy oznaczony symbolem KP1;

2) wyposażenie w infrastrukturę techniczną odbywać się będzie na warunkach określonych w § 13.

§ 32. 1. Ustala się **tereny lasu** oznaczone na rysunku planu symbolami **ZL1** do **ZL2**, dla których obowiązuje przeznaczenie:

1) podstawowe: lasy w rozumieniu przepisów odrębnych;

2) uzupełniające: obiekty i urządzenia towarzyszące zgodnie z przepisami odrębnymi - na terenach nie wymagające uzyskania zgody na zmianę przeznaczenia terenów leśnych na cele nieleśne.

2. Ustala się zakaz lokalizacji zabudowy.

3. Ustala się następujące zasady modernizacji, rozbudowy i budowy systemów komunikacji i infrastruktury technicznej:

1) dojazd do terenu odbywać się będzie z dróg publicznych oraz dróg komunikacji drogowej wewnętrznej;

2) wyposażenie w infrastrukturę techniczną odbywać się będzie na warunkach określonych w § 13.

§ 33. 1. Ustala się **teren drogi głównej ruchu przyspieszonego**, oznaczony na rysunku planu symbolem **KDGPI**, dla którego obowiązuje przeznaczenie podstawowe - droga główna ruchu przyspieszonego, zgodnie z przepisami odrębnymi.

2. Ustala się następujące zasady modernizacji, rozbudowy i budowy systemów komunikacji i infrastruktury technicznej:

1) minimalna szerokość w istniejących liniach rozgraniczających wynosi: zgodnie z rysunkiem planu.

2) dopuszcza się lokalizację sieci, urządzeń i instalacji infrastruktury technicznej, zgodnie z przepisami odrębnymi.

§ 34. 1. Ustala się **tereny dróg lokalnych**, oznaczone na rysunku planu symbolami **KDL1**, **KDL2**, dla których obowiązuje przeznaczenie podstawowe - droga publiczna klasy „L” zgodnie z przepisami odrębnymi.

2. Ustala się następujące zasady modernizacji, rozbudowy i budowy systemów komunikacji i infrastruktury technicznej:

1) minimalna szerokość w liniach rozgraniczających wynosi: 12 m.

2) dopuszcza się lokalizację sieci, urządzeń i instalacji infrastruktury technicznej, zgodnie z przepisami odrębnymi.

§ 35. 1. Ustala się **tereny dróg wewnętrznych**, oznaczone na rysunku planu symbolami **KDW1**, **KDW2**, dla których obowiązuje

1) przeznaczenie podstawowe - drogi wewnętrzne nie zaliczone do żadnej z kategorii dróg publicznych, służące obsłudze wydzielonych terenów i posiadające podłączenie do drogi publicznej.

2) Przeznaczenie uzupełniające:

- a) chodniki,
- b) sieci i urządzenia infrastruktury technicznej,
- c) zieleń.

2. Ustala się następujące zasady modernizacji, rozbudowy i budowy systemów komunikacji i infrastruktury technicznej:

- 1) dla KDW1 obowiązują ustalenia wynikające z położenia w granicach strefy ochrony konserwatorskiej, o której mowa w § 7 ust.2,
- 2) minimalna szerokość w istniejących liniach rozgraniczających wynosi: 6 m.
- 3) dopuszcza się lokalizację sieci infrastruktury technicznej, zgodnie z przepisami odrębnymi.

§ 36. 1. Ustala się **teren komunikacji pieszo-rowerowej**, oznaczony na rysunku planu symbolem **KP1**, dla którego obowiązuje

1) przeznaczenie podstawowe - ciąg pieszo-rowerowy.

2) Przeznaczenie uzupełniające:

- a) sieci i urządzenia infrastruktury technicznej,
- b) zieleń.

2. Ustala się następujące zasady modernizacji, rozbudowy i budowy systemów komunikacji i infrastruktury technicznej:

- 1) minimalna szerokość w istniejących liniach rozgraniczających wynosi: 6 m.
- 2) dopuszcza się lokalizację sieci infrastruktury technicznej, zgodnie z przepisami odrębnymi.

Rozdział 4. Przepisy końcowe

§ 37. Wykonanie niniejszej uchwały powierza się Prezydentowi Jeleniej Góry.

§ 38. Uchwała wchodzi w życie po upływie 14 dni od dnia jej ogłoszenia w Dzienniku Urzędowym Województwa Dolnośląskiego.

Przewodniczący Rady
Miejskiej

Wojciech Chadży

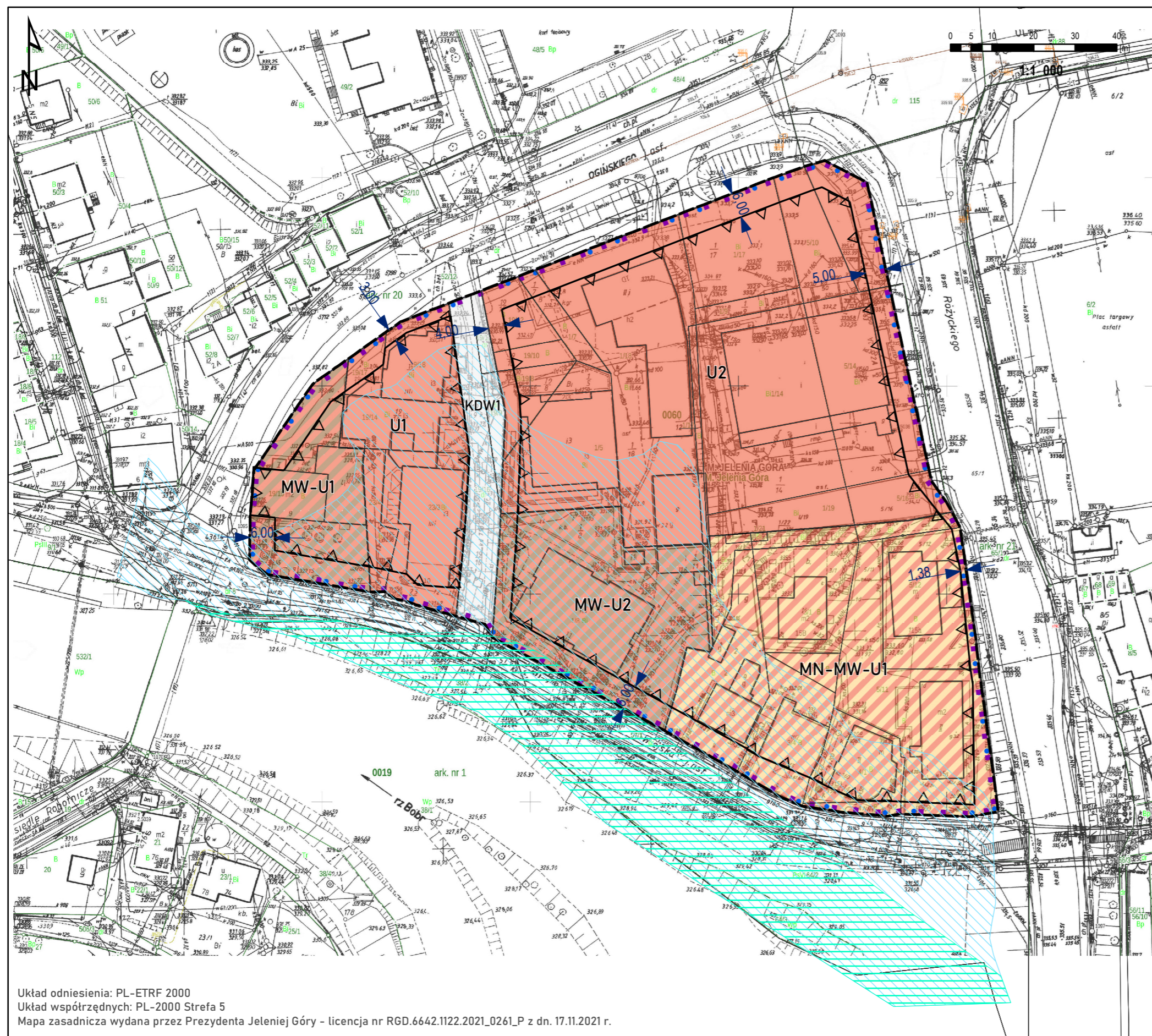
MIEJSCOWY PLAN ZAGOSPODAROWANIA PRZESTRZENNEGO DLA WYBRANYCH TERENÓW POŁOŻONYCH NA OSIEDLU ZABOBRZE W JELENIEJ GÓRZE

Załącznik Nr 1 do uchwały Nr 55.XI.2024

Rady Miejskiej Jeleniej Góry

z dnia 30 października 2024 r.

Wyrys ze studium uwarunkowań i kierunków
zagospodarowania przestrzennego miasta Jelenia Góra
[uchwała Nr 245.XXXIV.2016 Rady Miejskiej Jeleniej Góry z dn. 8 listopada 2016 r. z późn. zm.]



- U - usługowe**
- ZAGROŻENIE POWODZIOWE I RUCHAMI MASOWYMI ZIEMI**
obszary szczególnego zagrożenia powodzią:
- obszary, na których prawdopodobieństwo wystąpienia powodzi jest wysokie i wynosi raz na 10 lat
 - obszary, na których prawdopodobieństwo wystąpienia powodzi jest średnie i wynosi raz na 100 lat
- pozostałe obszary zagrożone powodzią:
- obszary, na których prawdopodobieństwo wystąpienia powodzi jest niskie i wynosi raz na 500 lat

Legenda:

Oznaczenia obowiązujące:

- Granice obszaru objętego planem
- Linie rozgraniczające tereny o różnym przeznaczeniu lub różnych zasadach zagospodarowania
- Nieprzekraczalne linie zabudowy
- Strefa ochrony konserwatorskiej historycznego układu ruralistycznego dawnej wsi Strupice
- Strefa ochrony konserwatorskiej "OW" - obserwacji archeologicznej dla historycznej wsi Strupice
- MN-MW-U Teren zabudowy mieszkaniowej jednorodzinnej lub zabudowy mieszkaniowej wielorodzinnej lub zabudowy usługowej
- U Teren zabudowy usługowej
- MW-U Teren zabudowy mieszkaniowej wielorodzinnej lub zabudowy usługowej
- KDW Teren drogi wewnętrznej
- Wymiarowanie odległości w metrach

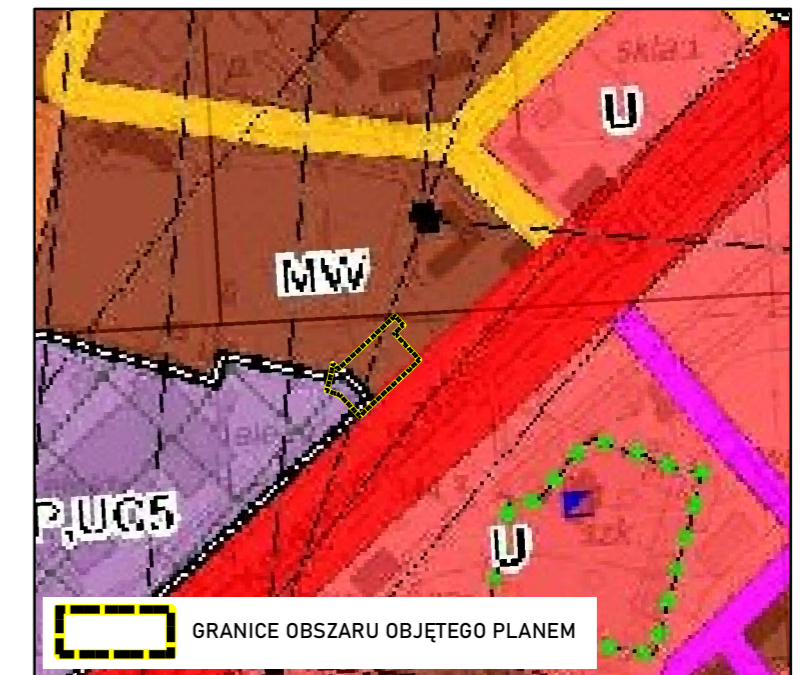
Oznaczenia informacyjne:

- Obszar szczególnego zagrożenia powodzią, na którym prawdopodobieństwo wystąpienia powodzi jest średnie i wynosi raz na 100 lat (Q1%)
- Obszar zagrożenia powodzią, na którym prawdopodobieństwo wystąpienia powodzi jest niskie i wynosi raz na 500 lat (Q0,2%)

MIEJSCOWY PLAN ZAGOSPODAROWANIA PRZESTRZENNEGO DLA WYBRANYCH TERENÓW POŁOŻONYCH NA OSIEDLU ZABOBRZE W JELENIEJ GÓRZE



Wyrys ze studium uwarunkowań i kierunków
 zagospodarowania przestrzennego miasta Jelenia Góra
 [uchwała Nr 245.XXXIV.2016 Rady Miejskiej Jeleniej Góry z dn. 8 listopada 2016 r. z późn. zm.]



OBSZARY FUNKCJONALNE

- MW - zabudowy mieszkaniowej wielorodzinnej
- P - przemysłowe

Legenda:

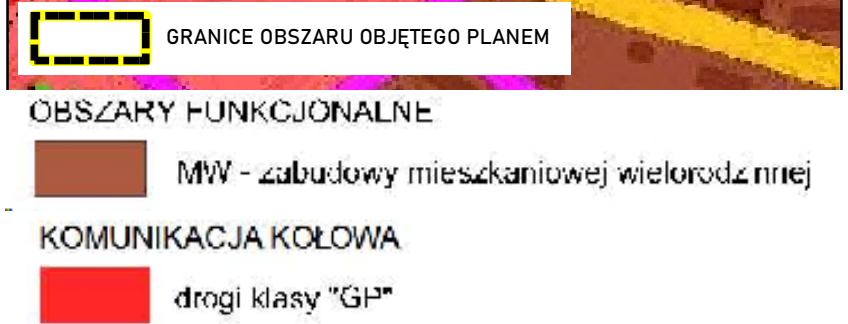
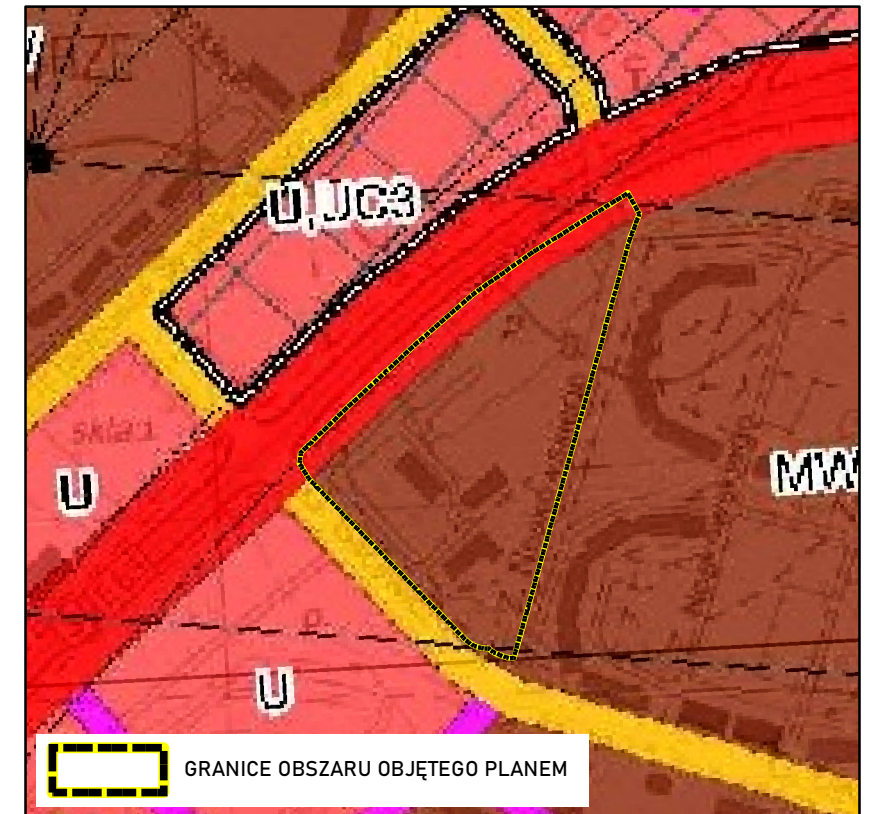
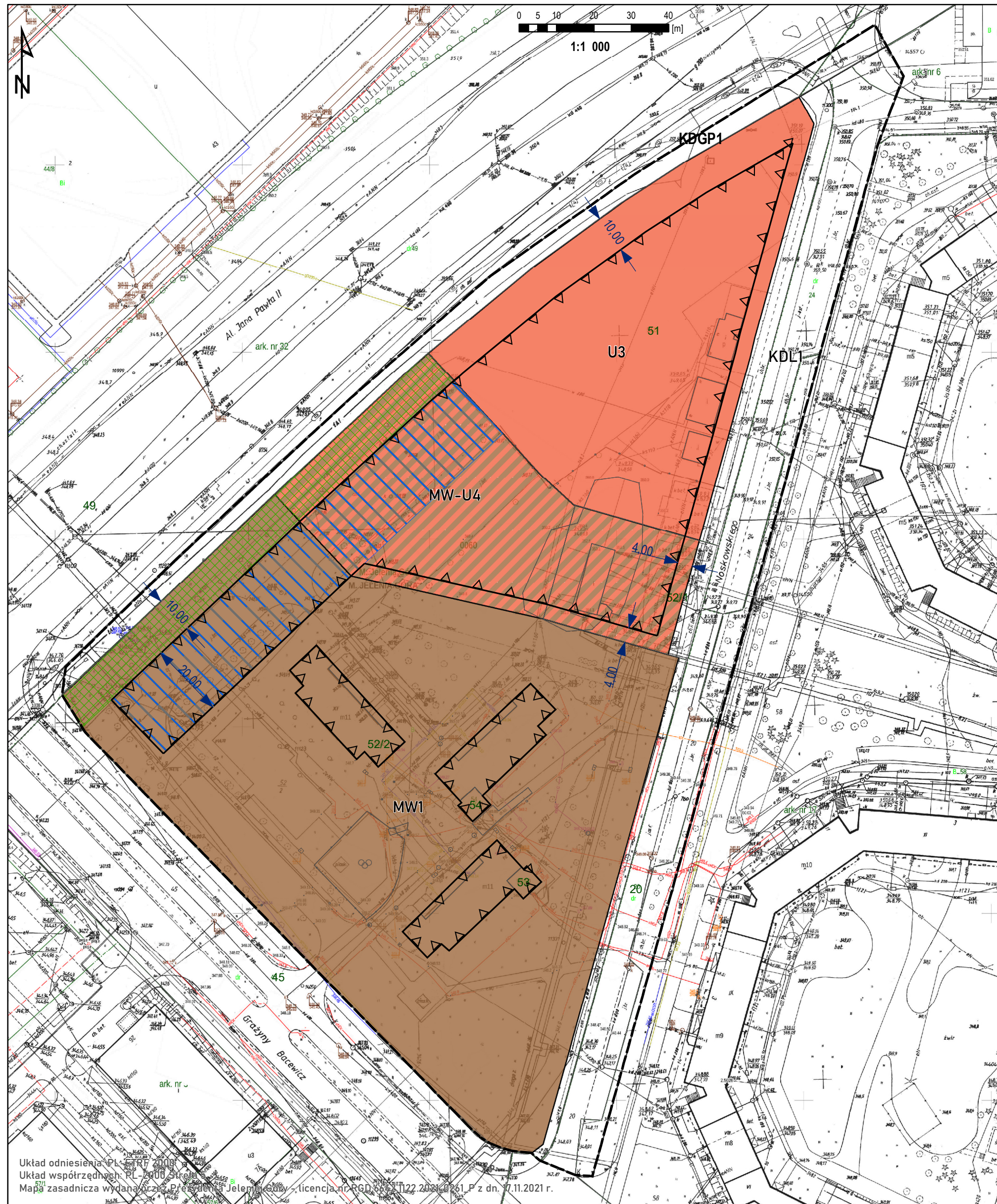
Oznaczenia obowiązujące:

- Granice obszaru objętego planem
- Linie rozgraniczające tereny o różnym przeznaczeniu lub różnych zasadach zagospodarowania
- Nieprzekraczalne linie zabudowy
- MW-U
- P-U
- Obszar, na którym wyklucza się lokalizację funkcji wymagających ochrony akustycznej
- 8
- Wymiarowanie odległości w metrach

MIEJSCOWY PLAN ZAGOSPODAROWANIA PRZESTRZENNEGO DLA WYBRANYCH TERENÓW POŁOŻONYCH NA OSIEDLU ZABOBRZE W JELENIEJ GÓRZE

Załącznik Nr 3 do uchwały Nr 55.XI.2024
Rady Miejskiej Jeleniej Góry
z dnia 30 października 2024 r.

Wyrys ze studium uwarunkowań i kierunków
zagospodarowania przestrzennego miasta Jelenia Góra
[uchwała Nr 245.XXXIV.2016 Rady Miejskiej Jeleniej Góry z dn. 8 listopada 2016 r. z późn. zm.]




Legenda:

Oznaczenia obowiązujące:

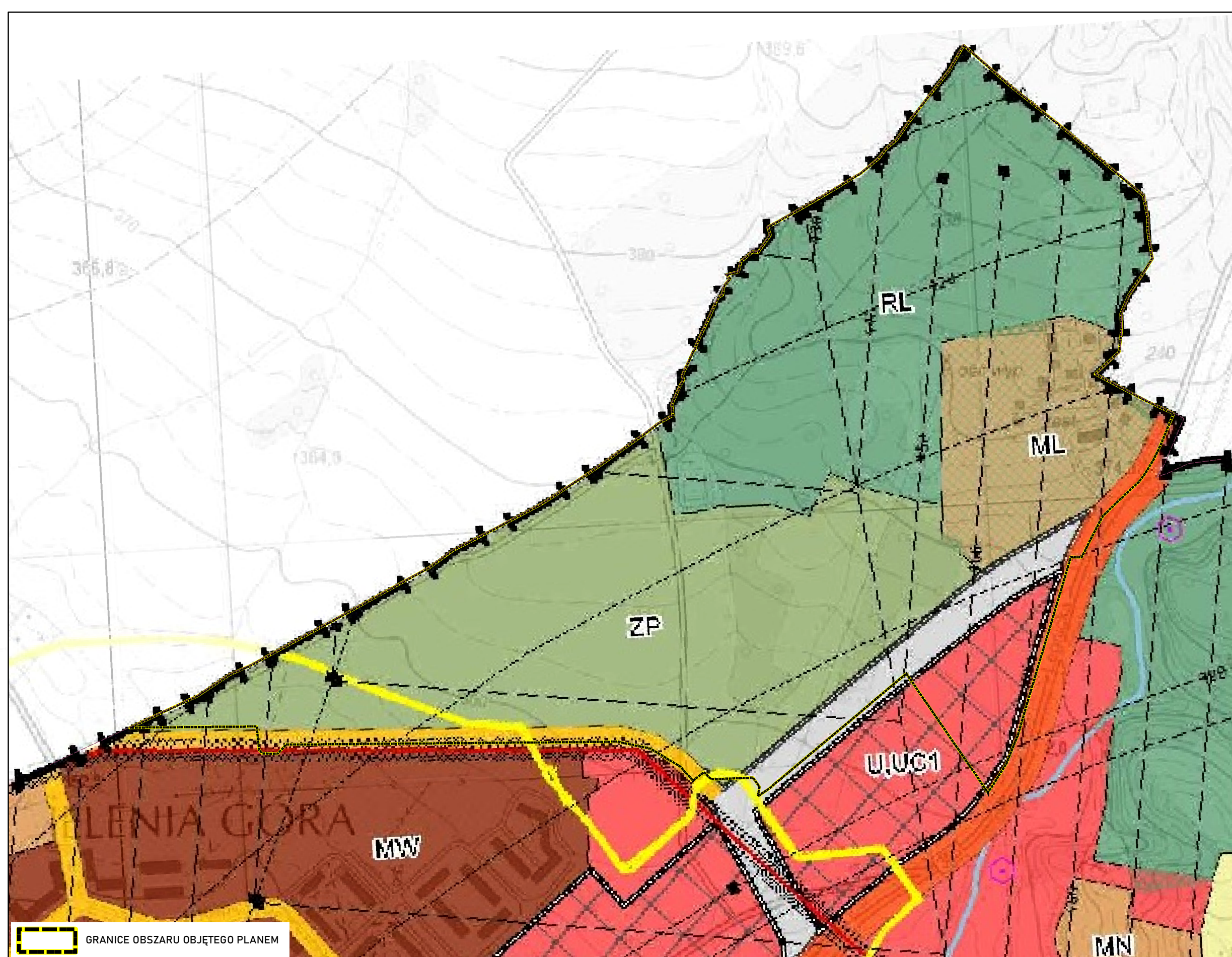
- Granice obszaru objętego planem
- Linie rozgraniczające tereny o różnym przeznaczeniu lub różnych zasadach zagospodarowania
- Nieprzekraczalne linie zabudowy
- MW - Teren zabudowy mieszkaniowej wielorodzinnej
- U - Teren zabudowy usługowej
- MW-U - Teren zabudowy mieszkaniowej wielorodzinnej lub zabudowy usługowej
- KDR - Teren drogi głównej ruchu przyspieszonego
- KDL - Teren drogi lokalnej
- Obszar obowiązkowo zagospodarowany zielenią
- Obszar, na którym wyklucza się lokalizację funkcji wymagających ochrony akustycznej
- Wymiarowanie odległości w metrach

Układ odniesienia: PL-ETRF 2000
Układ współrzędnych: PL-2000 Sirena
Mapa zasadnicza wydana przez Prezydenta Jeleniej Góry, licencja nr PGD.002.1122.2021.0261.P z dn. 17.11.2021 r.

MIJSCOWY PLAN ZAGOSPODAROWANIA PRZESTRZENNEGO DLA WYBRANYCH TERENÓW POŁOŻONYCH NA OSIEDLU ZABOBRZE W JELENIJ GÓRZE



Wyrys ze studium uwarunkowań i kierunków
zagospodarowania przestrzennego miasta Jelenia Góra
[uchwała Nr 245.XXIV.2016 Rady Miejskiej Jeleniej Góry z dn. 8 listopada 2016 r. z późn. zm.]



LEGENDA

SYMBOLY OZNACZAJĄCE PRZESTRZEŃ

RL	teren zabudowy mieszkaniowej wielokondygnacyjnej
ML	teren zabudowy mieszkaniowej jednorodzinnej
ZP	tereny zieleni urządzonej
MN	teren zabudowy usługowej
MN1	teren zabudowy usługowej, w tym usług handlu wielkopowierzchniowego

SYMBOLY OZNACZAJĄCE LINIE I PASY

--- (czarna kropka-kreska)	linia rozgraniczająca tereny o różnym przeznaczeniu lub różnych zasadach zagospodarowania
— (czarna linia)	Nieprzekraczalna linia zabudowy
— (niebieska linia)	Linia technologiczna od linii elektroenergetycznej wysokiego napięcia
— (niebieska linia z kropkami)	Wymiarowanie odległości w metrach

SYMBOLY OZNACZAJĄCE DROGI

— (niebieska linia z kropkami)	Planowana droga dla rowerów (FENKS)
--------------------------------	-------------------------------------

LEGENDA

SYMBOLY OZNACZAJĄCE PRZESTRZEŃ

ZL1	teren lasów
ZL2	tereny zieleni urządzonej
UC1	teren zabudowy usługowej
UC2	teren zabudowy usługowej, w tym usług handlu wielkopowierzchniowego
UC3	teren zabudowy mieszkaniowej jednorodzinnej
UC4	teren zabudowy mieszkaniowej wielokondygnacyjnej

SYMBOLY OZNACZAJĄCE LINIE I PASY

--- (czarna kropka-kreska)	linia rozgraniczająca tereny o różnym przeznaczeniu lub różnych zasadach zagospodarowania
— (czarna linia)	Nieprzekraczalna linia zabudowy
— (niebieska linia)	Linia technologiczna od linii elektroenergetycznej wysokiego napięcia
— (niebieska linia z kropkami)	Wymiarowanie odległości w metrach

SYMBOLY OZNACZAJĄCE DROGI

— (niebieska linia z kropkami)	Planowana droga dla rowerów (FENKS)
--------------------------------	-------------------------------------

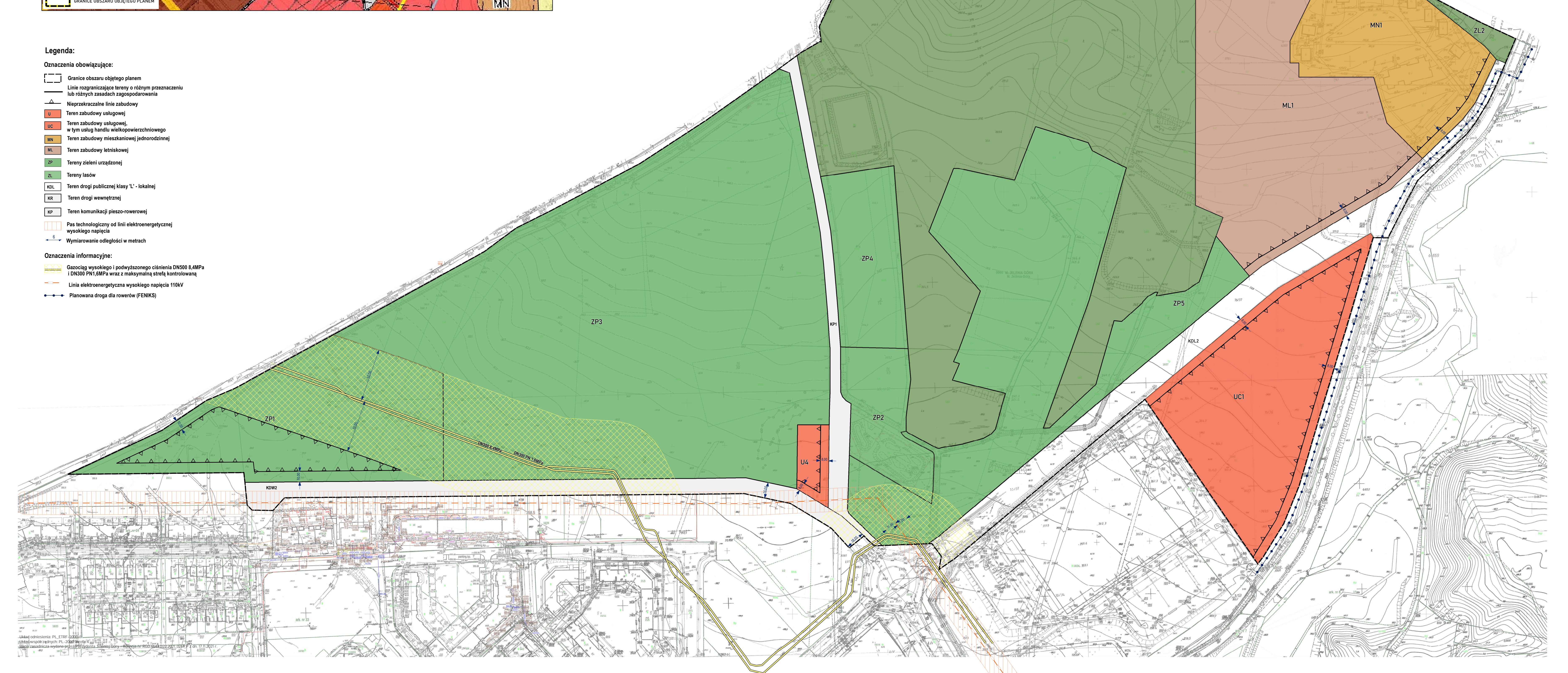
Legenda:

Oznaczenia obowiązujące:

- (czarna kropka-kreska) Granice obszaru objętego planem
- (czarna linia) Linie rozgraniczające tereny o różnym przeznaczeniu lub różnych zasadach zagospodarowania
- (niebieska linia) Nieprzekraczalna linia zabudowy
- (niebieska linia) Teren zabudowy usługowej
- (niebieska linia) Teren zabudowy usługowej, w tym usług handlu wielkopowierzchniowego
- (niebieska linia) Teren zabudowy mieszkaniowej jednorodzinnej
- (niebieska linia) Teren zabudowy mieszkaniowej wielokondygnacyjnej
- (niebieska linia) Tereny zieleni urządzonej
- (niebieska linia) Tereny lasów
- (niebieska linia) Teren drogi publicznej klasy "L" - lokalnej
- (niebieska linia) Teren drogi wewnętrznej
- (niebieska linia) Teren komunikacji pieszo-rowerowej
- (niebieska linia) Pas technologiczny od linii elektroenergetycznej wysokiego napięcia
- (niebieska linia) Wymiarowanie odległości w metrach

Oznaczenia informacyjne:

- (niebieska linia) Gazociąg wysokiego i podwyższonego ciśnienia DN500 8,0MPa i DN300 PN16MPa wraz z przylegającą strefą kontrolowaną
- (niebieska linia) Linia elektroenergetyczna wysokiego napięcia 110kV
- (niebieska linia z kropkami) Planowana droga dla rowerów (FENKS)



Załącznik Nr 5 do uchwały Nr 55.XI.2024
Rady Miejskiej Jeleniej Góry
z dnia 30 października 2024 r.

rozstrzygnięcie o sposobie rozpatrzenia uwag wniesionych do projektu planu

Zgodnie z art. 17 pkt 9 i 11 ustawy o planowaniu i zagospodarowaniu przestrzennym z dnia 27 marca 2003 r. (Dz.U. z 2024, poz. 1130) w związku z art. 67 ust. 3 pkt 4) ustawy z dnia 7 lipca 2023 r. o zmianie ustawy o planowaniu i zagospodarowaniu przestrzennym oraz niektórych innych ustaw (Dz. U. z 2023 r., poz. 1688) projekt miejscowego planu zagospodarowania przestrzennego miejscowego planu zagospodarowania przestrzennego dla wybranych terenów położonych na osiedlu Zabobrze w Jeleniej Górze został trzykrotnie wyłożony do publicznego wglądu:

- 1) w dniach od 5 lutego 2024 r. do 27 lutego 2024 r. z terminem określonym na podstawie art. 17 pkt 11 składania uwag, który upłynął w dniu 13 marca 2024 r. i wpłynęły 2 uwagi. Zgodnie z zarządzeniem nr 0050.2264.2024.VIII Prezydenta Miasta Jeleniej Góry z dnia 3 kwietnia 2024 r. uwagi zostały uwzględnione;
- 2) w dniach od 5 czerwca 2024 r. do 27 czerwca 2024 r. z terminem określonym na podstawie art. 17 pkt 11 składania uwag, który upłynął w dniu 12 lipca 2024 r. i wpłynęła 1 uwaga. Zgodnie z zarządzeniem nr 0050.104.2024.IX Prezydenta Miasta Jeleniej Góry z dnia 31 lipca 2024 r. uwaga została uwzględniona;
- 3) w dniach od 2 września 2024 r. do 24 września 2024 r. z terminem określonym na podstawie art. 17 pkt 11 składania uwag, który upłynął w dniu 9 października 2024 r. uwagi nie wpłynęły.

W związku z powyższym Rada Miejska Jeleniej Góry nie rozpatruje uwag wniesionych do projektu planu miejscowego.

Załącznik Nr 6 do uchwały Nr 55.XI.2024
Rady Miejskiej Jeleniej Góry
z dnia 30 października 2024 r.

rozstrzygnięcie o sposobie realizacji, zapisanych w planie, inwestycji z zakresu infrastruktury technicznej, które należą do zadań własnych gminy oraz zasadach ich finansowania, zgodnie z przepisami o finansach publicznych

Na podstawie art. 20 ust.1 ustawy z dnia 27 marca 2003 r. o planowaniu i zagospodarowaniu przestrzennym (Dz. U. z 2024 r. poz. 1130), art. 7 ust. 1 pkt 2 i 3 ustawy z dnia 8 marca 1990 roku o samorządzie gminnym (Dz. U. z 2024 poz. 1465), art. 3 i 4 ustawy z dnia 13 listopada 2003r. o dochodach jednostek samorządu terytorialnego (Dz. U. z 2024 r. poz. 356) Rada Miejska Jeleniej Góry rozstrzyga, co następuje:

1. Sposób realizacji zapisanych w planie inwestycji z zakresu infrastruktury technicznej:

- 1) Przewiduje się realizację zadań w zakresie realizacji nowych i poszerzenia istniejących dróg publicznych.
- 2) Przewiduje się rozbudowę istniejących systemów infrastruktury technicznej.

2. Finansowanie inwestycji z zakresu infrastruktury technicznej, zaliczonych do zadań własnych gminy, zapisanych w niniejszym planie miejscowym, podlega przepisom ustawy z dnia 27 sierpnia 2009 r. o finansach publicznych (t.j. Dz.U. z 2023r. poz. 1270 z późn.zm.), przy czym finansowanie inwestycji będzie się odbywać poprzez:

- a) Wydatki z budżetu gminy,
- b) Współfinansowanie środkami zewnętrznymi poprzez budżet gminy, w ramach m.in.:
 - Dotacji unijnych,
 - Dotacji samorządu województwa,
 - Dotacji i pożyczek z funduszy celowych,
 - Kredytów i pożyczek bankowych,
 - Innych środków zewnętrznych;
- c) Udział inwestorów w finansowaniu w ramach porozumień o charakterze cywilno-prawnym lub w formie partnerstwa publiczno-prywatnego „PPP”, a także właścicieli nieruchomości.

Załącznik Nr 7 do uchwały Nr 55.XI.2024

Rady Miejskiej Jeleniej Góry

z dnia 30 października 2024 r.

Zalacznik7.gml



Dane przestrzenne, o których mowa w art. 67a ust. 3 i 5 ustawy z dnia 27 marca 2003 r. o planowaniu i zagospodarowaniu przestrzennym (j.t. Dz.U. z 2024 r. poz. 1130) ujawnione zostaną po kliknięciu w ikonę