

Poznań, dnia 08.12.2024r.

TOWERLINK POLAND Sp. z o.o.

Przedstawiciel inwestora:

Izabella Czapczyk

AXIANS Networks Poland Sp. z o.o.

Biuro Regionalne Poznań

ul. Hallera 6-8, 60-104 Poznań

tel. 604 786 186, 061 647 27 25

e-mail: izabella.czapczyk@axians.com

STAROSTA JELENIOGÓRSKI

STAROSTWO POWIATOWE W JELENIEJ GÓRZE Wydział

Ochrony Środowiska i Rolnictwa

ul. Podchorążych 15

58-500 Jelenia Góra

Dotyczy: ustawowego obowiązku, wynikającego z art. 152 ust. 1 i ust. 7 pkt. 3 w związku z ust. 6. Pkt. 1c Ustawy Prawo ochrony środowiska z dn. 27 kwietnia 2001r. (Dz. U. z 2019, poz. 1396)

Działając w imieniu inwestora tj. TOWERLINK POLAND Sp. z o.o. z siedzibą w Warszawie 01-211 przy ul. Marcina Kasprzaka 4, na podstawie art. 152 ust. 1 i ust. 7 pkt. 3 w związku z ust. 6. Pkt. 1c Ustawy Prawo ochrony środowiska z dn. 27 kwietnia 2001r. (Dz. U. z 2019, poz. 1396) informuję o nieistotnej zmianie danych w zakresie wielkości i rodzaju emisji dla stacji bazowej BT34605 JELNOWY RYNEK LIBERTY zlokalizowanej w m. Jelenia Góra, ul. Podwale 25.

W stosunku do informacji zawartej w zgłoszeniu realizowanym dla tej stacji w trybie art. 152 ust. 1, 5 i 6 pkt 1c ustawy z dnia 27 kwietnia 2001r – Prawo ochrony środowiska (Dz. U. z 2019r, poz. 1396), dane ulegają zmianie w następujący sposób:

4. Oznaczenie prowadzącego instalację, jego adres zamieszkania lub siedziby

Towerlink Poland Sp. z o.o. ul. Marcina Kasprzaka 4, 01-211 Warszawa;

9. Wielkość i rodzaj emisji:

sumaryczna moc EIRP anten sektorowych 154 W

sumaryczna moc EIRP anten radioliniowych 112,20 W

Pole elektromagnetyczne. EIRP poszczególnych anten zostało podane w pkt 12, tj.

12. Szczegółowe dane, odpowiednio do rodzaju instalacji, zgodne z wymaganiami określonymi w załączniku nr 2 do Rozporządzenia Ministra Środowiska z dnia 2 lipca 2010 r. w sprawie zgłoszenia instalacji wytwarzających pola elektromagnetyczne (Dz. U. Nr 130, poz. 879 wraz z zmianą wprowadzoną Dz. U. poz. 2390):

1.WSPÓŁRZĘDNE GEOGRAFICZNE	2.ZAKRES CZĘSTOTLIWOŚCI PRACY INSTALACJI	3.WYS. ŚROD. ELEKTR. ANTEN [m] npt	4.ERP [W]	5.1.AZYMUT [°]	5.2.ZAKRES KĄTÓW POCHYLENIA OSI GL. WIĄZEK PROMIENI. [°]
N: 50°-54'-21.71" E: 15°-43'-53.91"	1800/2100MHz	4	154	-	-
N: 50°-54'-21.71" E: 15°-43'-53.91"	80GHz	22,5	112,20	52	o

Informuję, iż dokonane zmiany w zakresie wielkości i rodzaju emisji przedmiotowej inwestycji nie powodują zmiany instalacji w sposób istotny zgodnie z art. 3 pkt 7 Ustawy Prawo ochrony środowiska z dn. 27 kwietnia 2001r. (Dz. U. z 2019, poz. 1396).

Jednocześnie informuję, iż analizowane przedsięwzięcie nadal nie kwalifikuje się do przedsięwzięć mogących znacząco oddziaływać na środowisko biorąc pod uwagę, iż w osi głównych wiązek promieniowania anten sektorowych w odległościach podanych w Rozporządzeniu Rady Ministrów z dnia 10 września 2019r. w sprawie przedsięwzięć mogących znacząco oddziaływać na środowisko (Dz.U.2019 poz. 1839) nie znajdują się miejsca dostępne dla ludności.

Z poważaniem

W załączeniu przesyłam:

1. Pełnomocnictwo.
2. Potwierdzenia wniesienia opłaty skarbowej.
3. Sprawozdanie z wynikami pomiarów.

Otrzymują:

1. a/a
2. adresat


SPRAWOZDANIE Z POMIARÓW NATĘŻENIA PÓL ELEKTROMAGNETYCZNYCH

WYKONANYCH DLA CELÓW OCHRONY LUDNOŚCI I ŚRODOWISKA (OŚ)

Obiekt: **Stacja bazowa BT 34605 JEL NOWY RYNEK
LIBERTY**

Lokalizacja: **ul. Podwale 25, 58-500 Jelenia Góra**

Data wykonania
pomiarów: **15.11.2024 r. godz. 12.20 – 12.40**

Badanie przeprowadził:	Kierownik techniczny	Personel	
		Marcin Łazuta	
Sprawozdanie sporządził:	Kierownik techniczny	Data	Marcin Łazuta
		18.11.2024	
Zweryfikował i autoryzował:	Kierownik ds. jakości	Data	Podpis jest prawidłowy Dokument  Anna Garwol-Porosa Data: 2024.12.03 08:28:15 CET
		18.11.2024	

1. Część ogólna

1.1. Nazwa firmy, adres

A-CONNECT Anna Garwol-Porosa, ul. Strażacka 3/2, 58-370 Boguszów-Gorce.

1.2. Akredytacja i uprawnienia laboratorium

Laboratorium badawcze A-CONNECT posiada Certyfikat Laboratorium Badawczego nr AB 1284 wydany przez Polskie Centrum Akredytacji. Certyfikat jest ważny do dnia 28 września 2027 r.

1.3. Nazwa i adres Klienta

AXIANS Networks Poland Sp. z o.o. ul. Annopól 4a, 03-236 Warszawa.

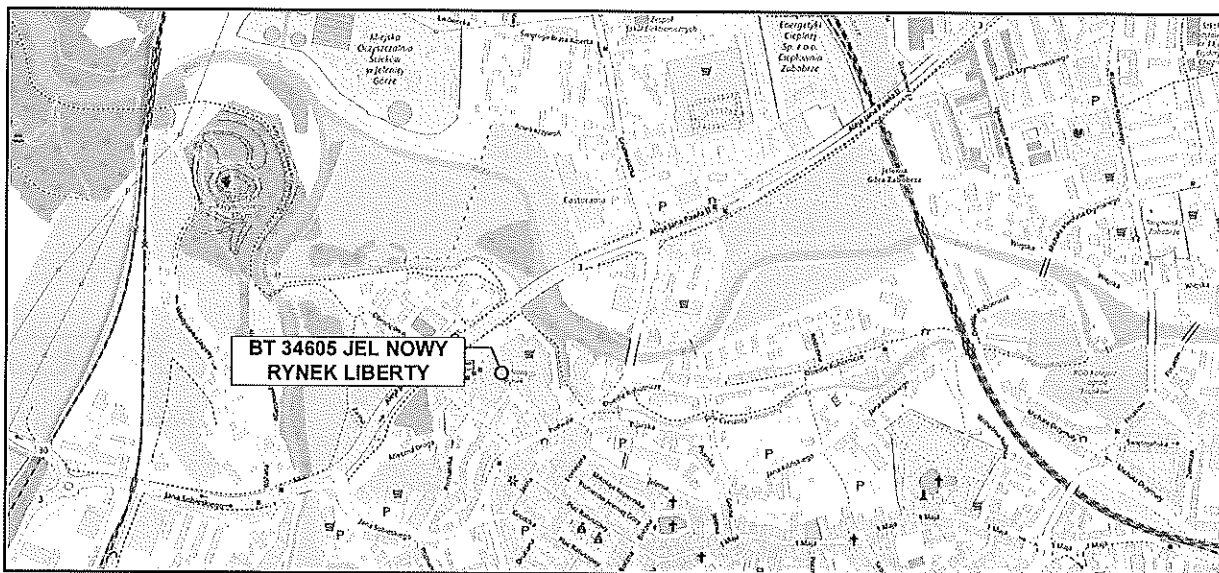
1.4. Nazwa i adres prowadzących instalację

Towerlink Poland Sp. z o.o. ul. Marcina Kasprzaka 4, 01-211 Warszawa.

1.5. Podstawy opracowania

- a) zlecenie nr AC/56/2024,
- b) akty prawne:
 - Ustawa z dnia 27 kwietnia 2001 r. Prawo ochrony środowiska (Dz. U. z 2024 r. poz. 54),
 - Rozporządzenie Ministra Zdrowia z dnia 17 grudnia 2019 r. w sprawie dopuszczalnych poziomów pól elektromagnetycznych w środowisku (Dz. U. z 2019 r. poz. 2448),
 - Rozporządzenie Ministra Klimatu z dnia 17 lutego 2020 r. w sprawie sposobów sprawdzania dotrzymania dopuszczalnych poziomów pól elektromagnetycznych w środowisku (Dz. U. z 2022 r. poz. 2630).

1.6. Miejsce wykonania pomiarów



Nazwa stacji:

Stacja bazowa telefonii komórkowej BT 34605 JEL NOWY RYNEK LIBERTY.

Lokalizacja stacji:

ul. Podwałe 25, 58-500 Jelenia Góra.

Opis miejsca zainstalowania urządzeń:

Antena wewnętrzna znajduje się na poziomie „0” galerii handlowej, na wysokości 4 m. Antena linii radiowej umiejscowione jest na dachu galerii, na wysokości 22,5 m n.p.t. i skierowana jest na azymut 52°. Urządzenia nadawczo-odbiorcze zainstalowano w pokoju socjalnym, w salonie sprzedaży.

1.7. Informacje ogólne o badaniu

Pomiary dotrzymania dopuszczalnych poziomów pól elektromagnetycznych w środowisku wykonane zostały przez pracowników A-CONNECT wzdłuż głównych oraz pomocniczych kierunków pomiarowych, w miejscach dostępnych dla ludności i terenach przeznaczonych pod zabudowę mieszkaniową. We wszystkich pionach, pomiary wykonano w zakresie wysokości od 0,3 do 2,0 m, przyjmując za wynik pomiaru maksymalną zmierzoną wartość chwilową poziomu pola elektrycznego zgodnie z pkt 11. Rozporządzenia Ministra Klimatu z dnia 17 lutego 2020 r. w sprawie sposobów sprawdzania dotrzymania dopuszczalnych poziomów pól elektromagnetycznych w środowisku (Dz. U. z 2022 r. poz. 2630).

1.8. Metoda badawcza

Zastosowano metodę zgodną z wymaganiami załącznika do rozporządzenia Ministra Klimatu z dnia 17 lutego 2020 r. w sprawie sposobów sprawdzania dotrzymania dopuszczalnych poziomów pól elektromagnetycznych w środowisku (Dz. U. z 2022 r. poz. 2630).

1.9. Wyposażenie pomiarowe

Nazwa	Typ	Numer fabryczny	Przeznaczenie
Szerokopasmowy miernik pola	NBM-520	D-0650	Pomiary pola elektromagnetycznego
Sonda pomiarowa pola elektrycznego	EF6091	01065	Pomiary pola elektromagnetycznego
Selektywny miernik pola	SRM-3006	R-0182	Pomiary pola elektromagnetycznego
Sonda pomiarowa pola elektrycznego	420M-6G	G-0505	Pomiary pola elektromagnetycznego
Tester sond pomiarowych	UTEST-7	01/11	Bieżąca kontrola sond i mierników PEM
Termohigrometr	P330	DE68422510	Pomiary wilgotności względnej powietrza Pomiary temperatury powietrza
Dalmierz laserowy	LD 300	0602743310	Pomiar odległości

Mierniki, za pomocą których wykonano pomiary, zostały poddane wzorcowaniu w dniach 07.03.2024 r. (świadectwo nr LWiMP/W/075/24 – NBM-520/EF6091) oraz 24.02.2023 r. (świadectwo nr LWiMP/W/073/23 – SRM-3006/420M-6G) przez Laboratorium Wzorców i Metrologii Pola Elektromagnetycznego Instytutu Telekomunikacji, Teleinformatyki i Akustyki Politechniki Wrocławskiej.

Przed wykonaniem pomiarów mierniki przeszły sprawdzenia poprawności wskazań przeprowadzone z wykorzystaniem urządzenia UTEST- 7, w myśl procedur laboratorium badawczego.

Pomiary wykonano zgodnie z obowiązującą metodyką pomiarową, przepisami prawnymi oraz instrukcją obsługi przyrządów pomiarowych.

1.10. Wyznaczanie niepewności pomiaru

Ocena niepewności następuje według procedury stosowanej w laboratorium i wynosi:

Niepewność standardowa U (c)					
Zestaw pomiarowy	Zakres natężenia [V/m]	Częstotliwość			
		100 - 5000 MHz	8 - 18 GHz	23 - 50 GHz	60 - 90 GHz
NBM-520 / EF6091	0,5' - 0,8	23,67	18,19	24,24	33,18
	0,9-40,0	22,48			
	40,1-200	26,36			
Zestaw pomiarowy	Zakres natężenia [V/m]	Częstotliwość			
SRM-3006 / 420M-6G	0,1 - 200	421 MHz - 6 GHz			
		31,14			

¹ Dla wartości < 0,5 V/m przyjmuje się niepewność jak dla zakresu 0,5-0,8 V/m.

Dokładność dla pozostałych przyrządów używanych podczas wykonywania pomiarów wynosi:

- dla odbiornika GPS: dokładność wyznaczania współrzędnych geograficznych - < 0,5 s,
- dla termohigrometru:
 - dokładność podawanej wilgotności - $\pm 2\%$,
 - dokładność podawanej temperatury - $\pm 1^{\circ}\text{C}$.

2. Informacje o instalacji

2.1. Dane źródeł promieniowania elektromagnetycznego

Informacje o źródłach promieniowania podane przez Zleceniodawcę.

Antena wewnętrzna							
Numer anteny	Azymut [°]	Typ anteny	Częstotliwość [MHz]	Moc EIRP [W]	Wysokość [m n.p.t.]	Zakres tiltów [°]	Współrzędne geograficzne
A1	-	IRU 8.2	1800/2100	154	4	-	N: 50°-54'-21.71" E: 15°-43'-53.91"

Antena linii radiowej							
Numer anteny	Azymut [°]	Typ anteny	Częstotliwość [GHz]	Moc nadajnika [dBm]	Średnica [m]	Wysokość [m n.p.t.]	Współrzędne geograficzne
RL1	52	VHLP1-80	80	7	0,3	22,5	N: 50°-54'-21.71" E: 15°-43'-53.91"

INNE ŹRÓDŁA POLA ELEKTROMAGNETYCZNEGO: Inni operatorzy w pobliżu.

2.2. Warunki emisji podczas badania

Pomiary wykonano przy działającej stacji bazowej w warunkach aktualnego podczas pomiarów obciążenia stacji ruchem telekomunikacyjnym dla średniego pochylenia wiązki anten (tiltu), zgodnie z danymi przedstawionymi w pkt 2.1.

2.3. Tryb pracy instalacji emitującej pole elektromagnetyczne

Stacja bazowa jest aktywna (emituje promieniowanie elektromagnetyczne) przez całą dobę.

2.4. Warunki środowiskowe w czasie wykonywania pomiarów

- Rozpoczęcie pomiarów – temperatura: 7,6°C, wilgotność: 66,9%
- Zakończenie pomiarów – temperatura: 7,7°C, wilgotność: 66,2%
- opady: brak.

3. Przebieg i wyniki pomiarów rozkładu pola wokół źródła

W trakcie badania przedmiotem pomiaru w wybranych pionach pomiarowych było natężenie pola elektrycznego E, natomiast natężenie pola magnetycznego H podlega wyliczeniu analitycznemu zgodnie z pkt 3. Rozporządzenia Ministra Klimatu z dnia 17 lutego 2020 r. w sprawie sposobów sprawdzania dotrzymania dopusz-

czalnych poziomów pól elektromagnetycznych w środowisku (Dz. U. z 2022 r. poz. 2630). Graniczne wartości natężenia pola elektrycznego oraz pola magnetycznego podano poniżej:

Częstotliwość (f)	Wartość dopuszczalna natężenia pola elektrycznego [V/m]	Wartość dopuszczalna natężenia pola magnetycznego [A/m]
10 MHz – 400 MHz	28	0,073
420 MHz	28	0,073
800 MHz	39	0,103
900 MHz	41	0,109
1800 MHz	58	0,154
2 GHz – 300 GHz	61	0,16

3.1. Wyniki uzyskane w trakcie pomiarów

Uzyskane wyniki pomiarów pola elektrycznego przedstawiono w zamieszczonej poniżej tabeli.

Nr pionu	Opis miejsca pomiaru	Współrzędne geograficzne		E* [V/m]	U [V/m]	E + U [V/m]	H [A/m]	WME	WMH	Przekroczenie wartości dopuszczalnej
		[°] N	[°] E							
1	DPP - salon sprzedaży PLUS/POLSAT - poziom "0" galerii Nowy Rynek, ul. Podwałe 25	-	-	1,3	0,6	1,9	0,005	0,07	0,07	nie przekracza
2	DPP - salon sprzedaży PLUS/POLSAT - poziom "0" galerii Nowy Rynek, ul. Podwałe 25	-	-	0,8	0,4	1,2	0,003	0,04	0,04	nie przekracza
3	DPP - salon sprzedaży PLUS/POLSAT - poziom "0" galerii Nowy Rynek, ul. Podwałe 25	-	-	0,8	0,4	1,2	0,003	0,04	0,04	nie przekracza
4	DPP - poziom "2" galerii Nowy Rynek, ul. Podwałe 25	-	-	0,9	0,4	1,3	0,003	0,05	0,05	nie przekracza
5	GKP 52° - parking na dachu galerii Nowy Rynek, ul. Podwałe 25	50.906284	15.732161	1,2	0,5	1,7	0,005	0,06	0,06	nie przekracza
6	GKP 52° - parking na dachu galerii Nowy Rynek, ul. Podwałe 25	50.906431	15.732442	2,8	1,3	4,1	0,011	0,15	0,15	nie przekracza
7	GKP 52° - parking na dachu galerii Nowy Rynek, ul. Podwałe 25	50.906559	15.732729	2,6	1,2	3,8	0,010	0,14	0,14	nie przekracza

Oznaczenia:

E - zmierzona maksymalna wartość chwilowa natężenia pola elektrycznego.

U - rozszerzona niepewność pomiaru dla współczynnika rozszerzenia $k=2$ (poziom ufności 95%) – $U = k \times u_c$

E + U – wynik pomiaru powiększony o rozszerzoną niepewność pomiaru.

H – wyznaczona wartość natężenia pola magnetycznego z uwzględnieniem rozszerzonej niepewności pomiaru.

WME - wartość wskaźnikowa poziomu oddziaływania pól elektromagnetycznych dla miejsc dostępnych dla ludności lub terenów przeznaczonych pod zabudowę mieszkaniową dla składowej elektrycznej pola.

WMH - wartość wskaźnikowa poziomu oddziaływania pól elektromagnetycznych dla miejsc dostępnych dla ludności lub terenów przeznaczonych pod zabudowę mieszkaniową dla składowej magnetycznej pola.

Do wyznaczenia wartości wskaźnikowych poziomu emisji pól elektromagnetycznych przyjęto najbardziej restrykcyjne wartości dopuszczalne natężenia pola elektrycznego (28 V/m) i magnetycznego (0,073 A/m).

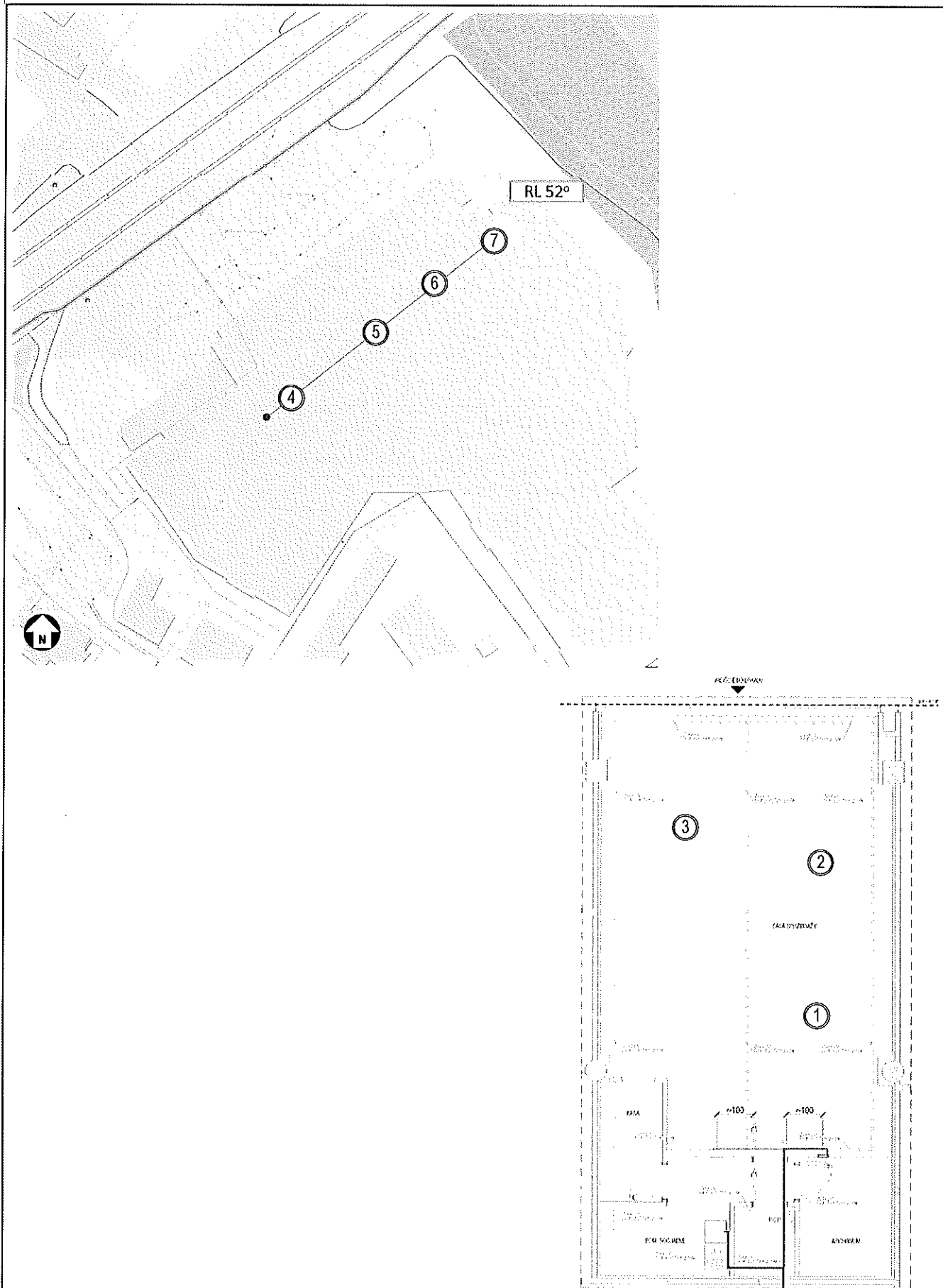
* Wartość natężenia pola E wyznaczona na podstawie świadectwa wzorcowania wg zależności: $E_{poprawne} = E_{wskazywane} \cdot C_d(E)$

GKP - główny kierunek pomiarowy; DPP – dodatkowy punkt pomiarowy.

3.2. Stwierdzenie zgodności

Stwierdza się, iż na podstawie uzyskanych wyników pomiarów i informacji uzyskanych od Klienta, które są istotne dla ważności wyników, w otoczeniu stacji bazowej telefonii komórkowej **BT 34605 JEL NOWY RYNEK LIBERTY** w miejscach dostępnych dla ludności i terenach przeznaczonych pod zabudowę mieszkaniową, w których dokonano pomiaru, nie zostały przekroczone wartości graniczne poziomów pól elektromagnetycznych określonych w Rozporządzeniu Ministra Zdrowia z dnia 17 grudnia 2019 r. w sprawie dopuszczalnych poziomów pól elektromagnetycznych w środowisku (Dz. U. z 2019 r. poz. 2448). Stosowana zasada podejmowania decyzji jest zgodna z punktami 11 i 26 załącznika do Rozporządzenia Ministra Klimatu z dnia 17 lutego 2020 r. (Dz. U. z 2022 r. poz. 2630).

KONIEC TEKSTU SPRAWOZDANIA
SPRAWOZDANIE ZAWIERA PONADTO RYSUNEK O NR 1



Rysunek 1	Obiekt Stacja bazowa BT 34605 JEL NOWY RYNEK LIBERTY, ul. Podwale 25, 58-500 Jelenia Góra				
	Temat rysunku Rozmieszczenie pionów pomiarowych wokół stacji bazowej				
Wykonał	Marcin Łazuta	Data	2024-11-18	Sprawozdanie nr	AXIANS/100/2024
Sprawdził	Łukasz Porosa	Data	2024-11-18	Sprawa nr	AC/56/2024

