

MIEJSCOWY PLAN ZAGOSPODAROWANIA PRZESTRZENNEGO

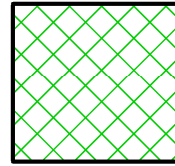
dla wybranych terenów położonych w dzielnicy Cieplice w Jeleniej Górze

PROGNOZA ODDZIAŁYWANIA NA ŚRODOWISKO

SKALA 1:1000

ZAŁĄCZNIK NR 3

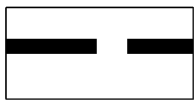

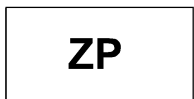
WPŁYW USTALEŃ PLANU NA ŚRODOWISKO



Obszary, na których prognozowane skutki planu wzbogacą środowisko - tereny zieleni urządzonej ZP

LEGENDA

OZNACZENIA OBOWIĄZUJĄCE

-  granica obszaru objętego planem tożsama z granicą strefy ochrony konserwatorskiej "OW"
-  linie rozgraniczające
-  tereny zieleni urządzonej

0 10 50 100 [m]

Prognoza oddziaływania na środowisko

autor prognozy:
mgr inż. Karolina Łechtańska

Miejscowy Plan Zagospodarowania Przemysłowego dla wybranych terenów położonych w dzielnicy Cieplice w Jeleniej Górze

skala rysunku
1:1 000