

MIEJSCOWY PLAN ZAGOSPODAROWANIA PRZESTRZENNEGO

dla wybranych terenów położonych w dzielnicy Cieplice w Jeleniej Górze

RYSUNEK PLANU



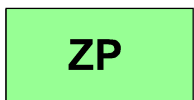
SKALA 1:1000




Wyrys ze Studium uwarunkowań i kierunków zagospodarowania przestrzennego miasta Jelenia Góra uchwalonego Uchwałą Nr 482/XXXVII/2001 Rady Miejskiej Jeleniej Góry z dnia 22 maja 2001 r. ze zmianami

LEGENDA

OZNACZENIA OBOWIĄZUJĄCE

-  granica obszaru objętego planem tożsama z granicą strefy ochrony konserwatorskiej "OW"
-  linie rozgraniczające
-  tereny zieleni urządzonej

Załącznik nr 3 do Uchwały nr Rady Miejskiej Jeleniej Góry z dnia	Przewodniczący Rady Miejskiej Jeleniej Góry
 LEXURBI sp. z o.o. (dawniej Paweł Niemiec Lex Urbi)	skala rysunku 1:1 000
Miejscowy Plan Zagospodarowania Przestrzennego dla wybranych terenów położonych w dzielnicy Cieplice w Jeleniej Górze	