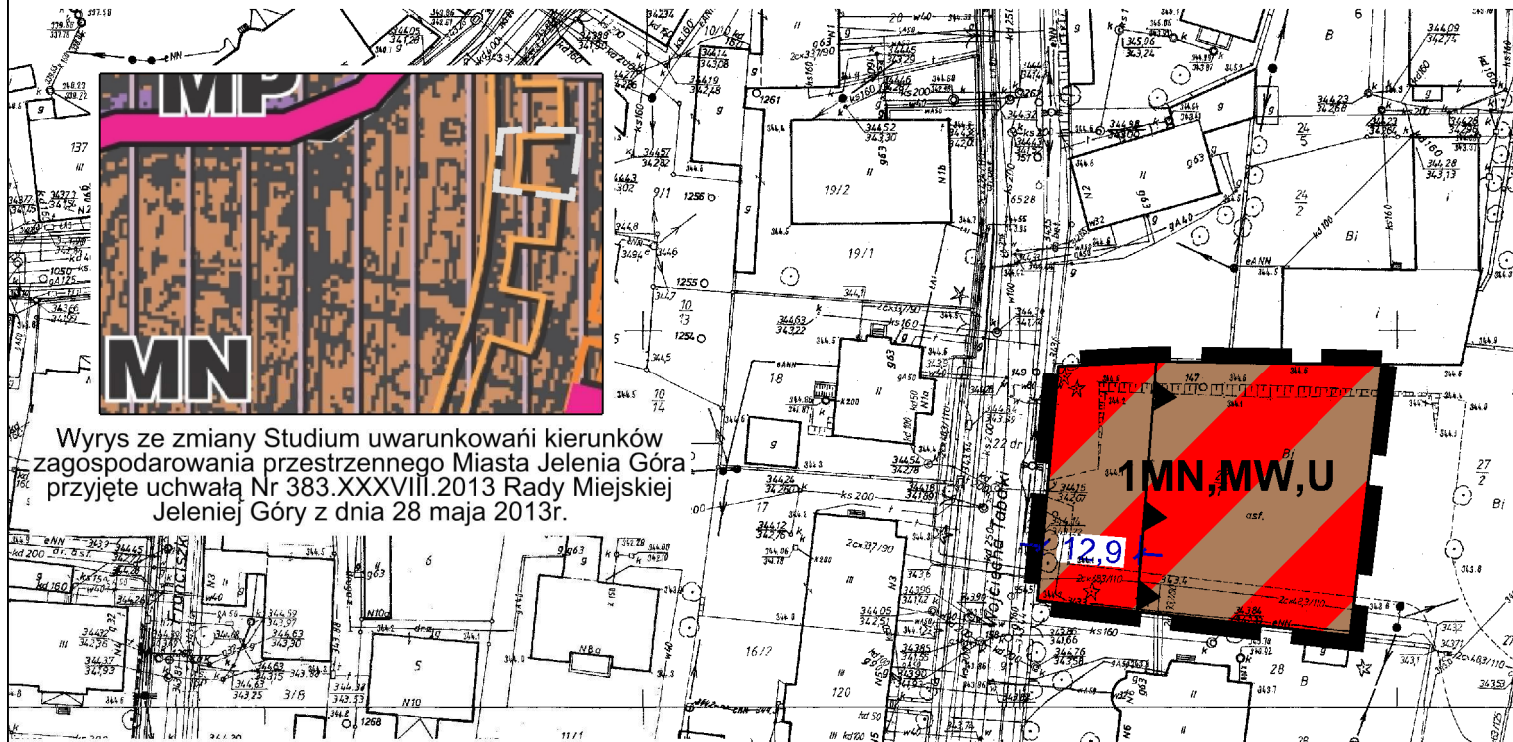


# MIEJSCOWY PLAN ZAGOSPODAROWANIA PRZESTRZENNEGO

dla obszaru w rejonie ul. Tabaki w Jeleniej Górze

RYСУNEK PLANU

SKALA 1:1000




Wyrus ze zmiany Studium uwarunkowań i kierunków zagospodarowania przestrzennego Miasta Jelenia Góra przyjęte uchwałą Nr 383.XXXVIII.2013 Rady Miejskiej Jeleniej Góry z dnia 28 maja 2013r.


## LEGENDA



granica obszaru objętego planem tożsamą strefą ochrony konserwatorskiej "OW",



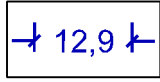
linie rozgraniczające tereny o różnym przeznaczeniu lub różnych zasadach zagospodarowania



obowiązujące linie zabudowy



tereny zabudowy mieszkaniowej jednorodzinnej i/lub wielorodzinnej i/lub usługowej



wymiarowanie [m]



Załącznik nr 1 do Uchwały  
nr .....  
Rady Miejskiej Jeleniej Góry  
z dnia .....

Przewodniczący  
Rady Miejskiej Jeleniej Góry  
.....

 **LEX URBI**  
sp. z o.o.  
(dawniej Paweł Niemiec Lex Urbi)

Miejscowy Plan Zagospodarowania  
Przestrzennego dla obszaru w rejonie  
ul. Tabaki w Jeleniej Górze

skala  
rysunku  
**1:1 000**