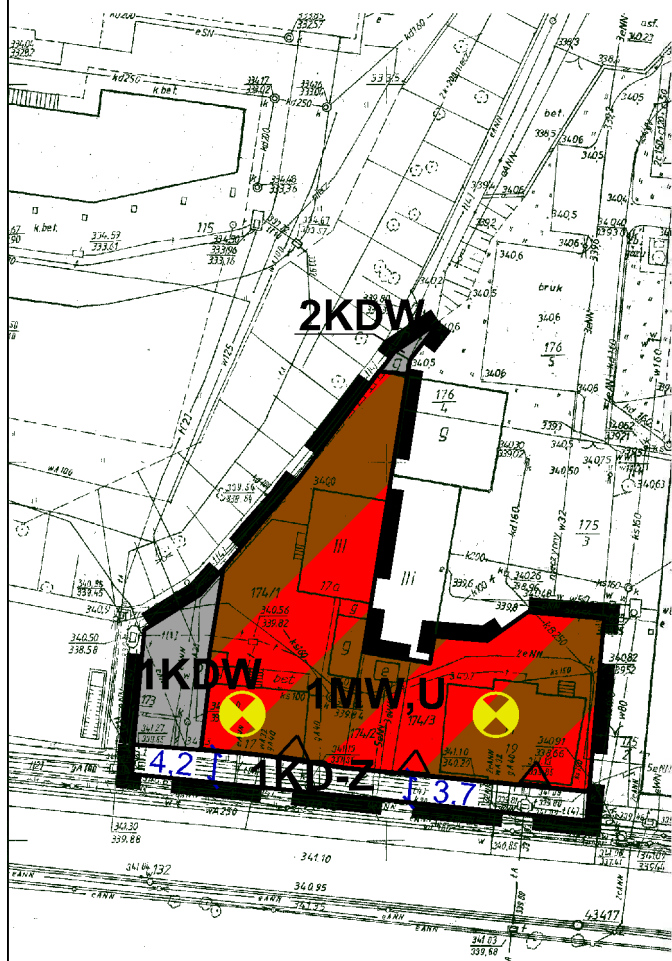


MIEJSCOWY PLAN ZAGOSPODAROWANIA PRZESTRZENNEGO

dla obszaru w rejonie ul. Wincentego Pola w Jeleniej Górze


RYSUNEK PLANU

SKALA 1:1000




Wyrys ze zmiany Studium uwarunkowań kierunków zagospodarowania przestrzennego Miasta Jelenia Góra przyjęte uchwałą Nr 383.XXXVIII.2013 Rady Miejskiej Jeleniej Góry z dnia 28 maja 2013 r.


LEGENDA



granica obszaru objętego planem tożsama ze strefą ochrony obszarowej układu urbanistycznego Miasta Jeleniej Góry oraz strefą ochrony konserwatorskiej "OW"



linie rozgraniczające tereny o różnym przeznaczeniu lub różnych zasadach zagospodarowania



nieprzekraczalne linie zabudowy




tereny zabudowy mieszkaniowej wielorodzinnej i/lub usługowej




tereny dróg wewnętrznych




tereny dróg klasy zbiorczej



obiekty wpisane do gminnej ewidencji zabytków



wymiarowanie [m]



Załącznik nr 1 do Uchwały
nr
Rady Miejskiej Jeleniej Góry
z dnia

Przewodniczący
Rady Miejskiej Jeleniej Góry



Miejscowy Plan Zagospodarowania
Przestrzennego dla obszaru w rejonie
ul. Wincentego Pola w Jeleniej Górze

skala
rysunku
1:1 000