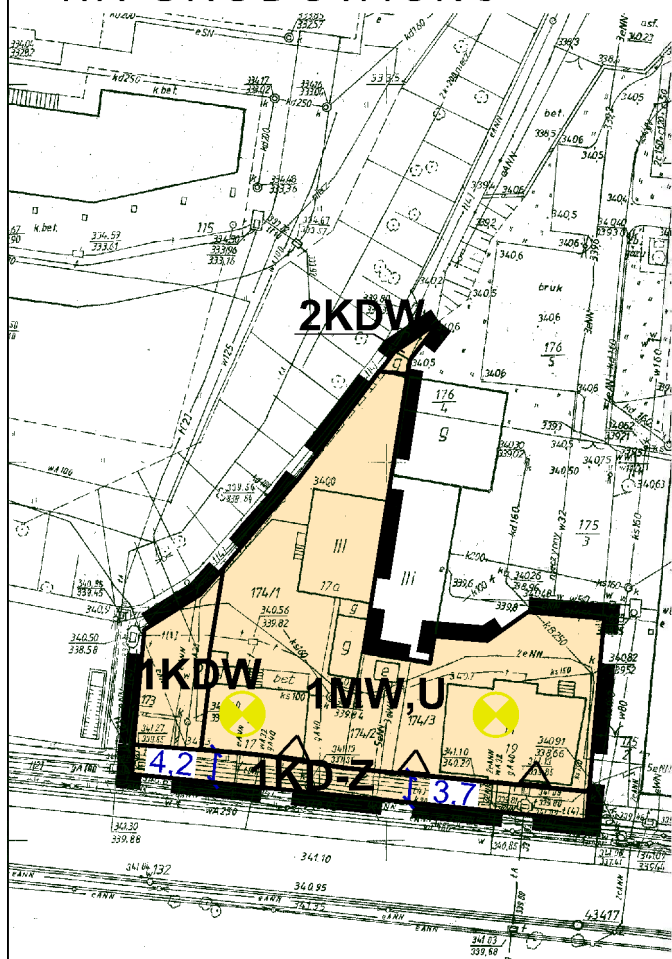


# MIEJSCOWY PLAN ZAGOSPODAROWANIA PRZESTRZENNEGO

dla obszaru w rejonie ul. Wincentego Pola w Jeleniej Górze


## PROGNOZA ODDZIAŁYWANIA NA ŚRODOWISKO

SKALA 1:1000




Wyrys ze zmiany Studium uwarunkowań i kierunków zagospodarowania przestrzennego Miasta Jelenia Góra przyjęte uchwałą Nr 383.XXXVIII.2013 Rady Miejskiej Jeleniej Góry z dnia 28 maja 2013 r.


### LEGENDA



granica obszaru objętego planem tożsama ze strefą ochrony obszarowej układu urbanistycznego Miasta Jeleniej Góry oraz strefą ochrony konserwatorskiej "OW"



linie rozgraniczające tereny o różnym przeznaczeniu lub różnych zasadach zagospodarowania



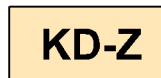
nieprzekraczalne linie zabudowy



tereny zabudowy mieszkaniowej wielorodzinnej i/lub usługowej



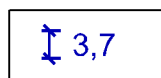
tereny dróg wewnętrznych



tereny dróg klasy zbiorczej



obiekty wpisane do gminnej ewidencji zabytków

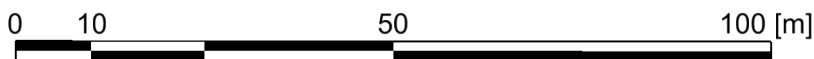


wymiarowanie [m]

### OZNACZENIA PROGNOZY



Tereny o umiarkowanym wpływie na środowisko



## PROGNOZA ODDZIAŁYWANIA NA ŚRODOWISKO

opracowanie:  
mgr inż. Rafał Odachowski



Miejscowy Plan Zagospodarowania  
Przestrzennego dla obszaru w rejonie  
ul. Wincentego Pola w Jeleniej Górze

skala  
rysunku  
**1:1 000**