

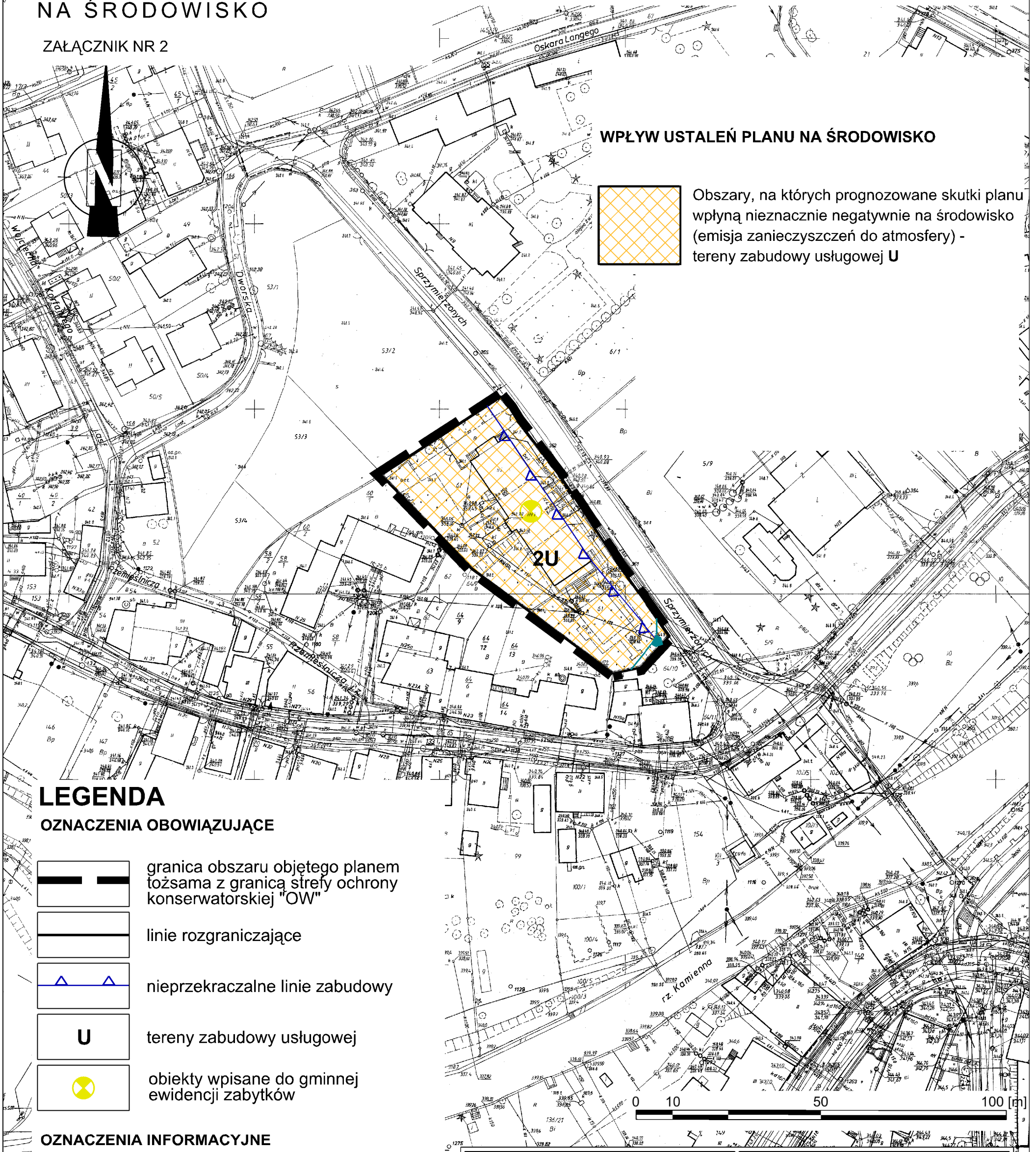
MIEJSCOWY PLAN ZAGOSPODAROWANIA PRZESTRZENNEGO

dla wybranych terenów położonych w dzielnicy Cieplice w Jeleniej Górze

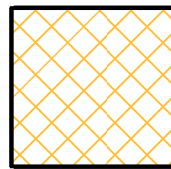
PROGNOZA ODDZIAŁYWANIA NA ŚRODOWISKO

SKALA 1:1000

ZAŁĄCZNIK NR 2



WPLYW USTALEŃ PLANU NA ŚRODOWISKO




Obszary, na których prognozowane skutki planu wpłyną nieznacznie negatywnie na środowisko (emisja zanieczyszczeń do atmosfery) - tereny zabudowy usługowej U

LEGENDA

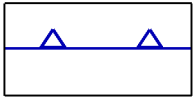
OZNACZENIA OBOWIĄZUJĄCE



granica obszaru objętego planem tożsama z granicą strefy ochrony konserwatorskiej "OW"



linie rozgraniczające



nieprzekraczalne linie zabudowy



tereny zabudowy usługowej



obiekty wpisane do gminnej ewidencji zabytków

OZNACZENIA INFORMACYJNE



Obszary narażone na niebezpieczeństwo powodzi na których prawdopodobieństwo powodzi jest niskie - Q0,2%

Prognoza oddziaływania na środowisko

autor prognozy:
mgr inż. Karolina Łechtańska

Miejscowy Plan Zagospodarowania Przemysłowego dla wybranych terenów położonych w dzielnicy Cieplice w Jeleniej Górze

skala rysunku
1:1 000