

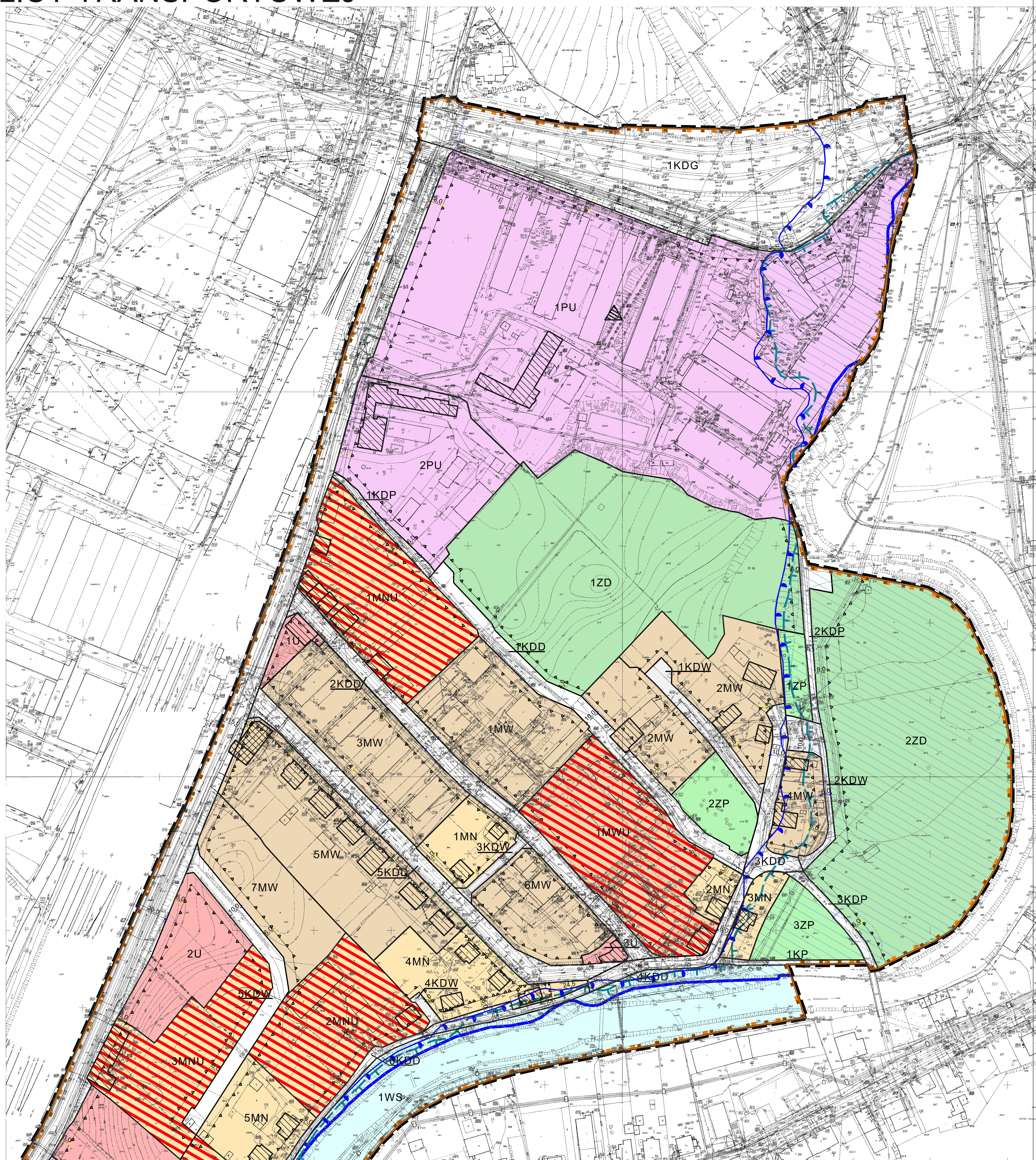
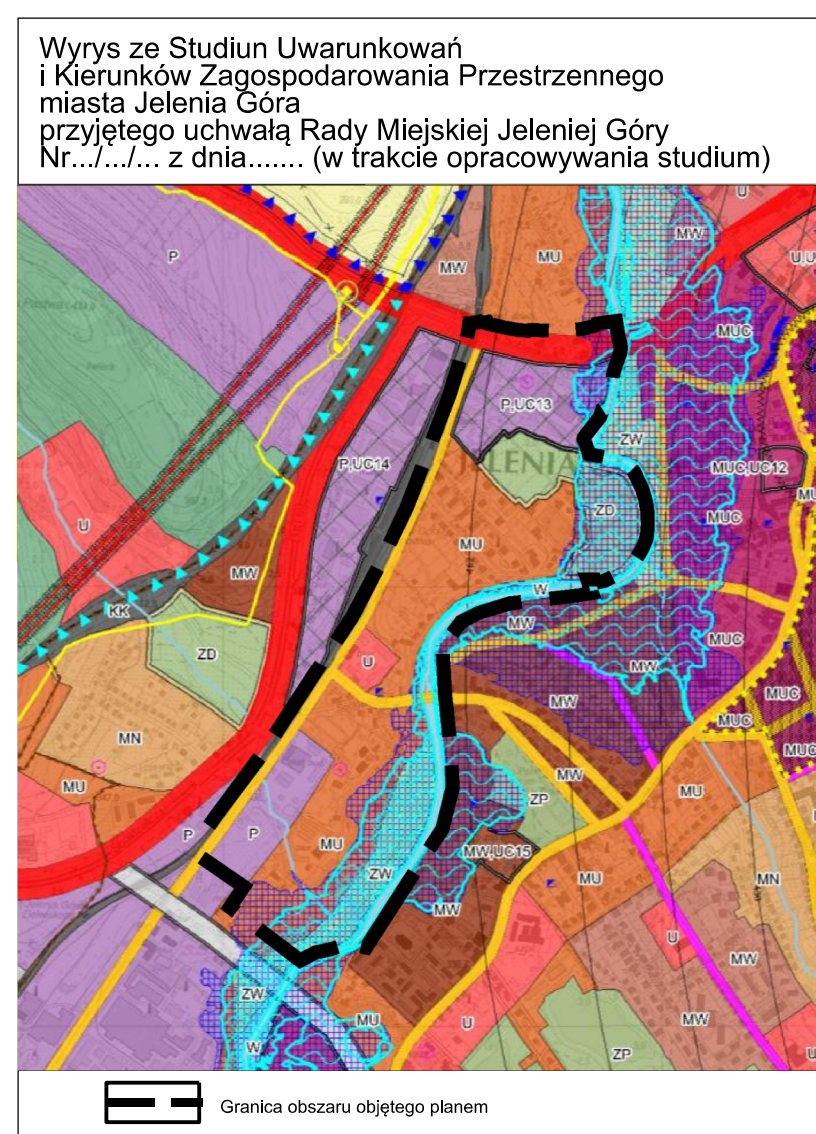
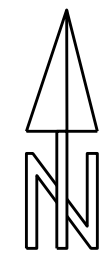


MIEJSCOWY PLAN ZAGOSPODAROWANIA PRZESTRZENNEGO TERENU W REJONIE ULICY TRANSPORTOWEJ W JELENIEJ GÓRZE

Załącznik nr 1 do uchwały nr
Rady Miejskiej Jeleniej Góry
z dnia

PROJEKT PLANU
SKALA 1:1000

20 0 20 50 100 200 m



LEGENDA

OBOWIĄZUJĄCE USTALENIA PLANU

- Granica obszaru objętego planem
- Linie rozgraniczające tereny o różnym przeznaczeniu lub różnych zasadach zagospodarowania
- Nieprzekraczalne linie zabudowy
- MN Tereny zabudowy mieszkaniowej jednorodzinnej
- MW Tereny zabudowy mieszkaniowej wielorodzinnej
- U Tereny zabudowy usługowej
- PU Tereny obiektów produkcyjnych, складов i magazynów, tereny zabudowy usługowej
- E Tereny infrastruktury technicznej - elektroenergetyka
- ZD Tereny ogrodów działkowych
- ZP Tereny zielone urządzone
- RZ Tereny rekreacji i użytku zielonych
- WS Tereny wód powierzchniowych śródlądowych
- KDG Tereny dróg publicznych klasy głównej
- KDK Tereny dróg publicznych klasy zbiorczej
- KDL Tereny dróg publicznych klasy lokalnej
- KDD Tereny dróg publicznych klasy doposażonej
- KDW Tereny dróg wewnętrznych
- KDP Ciąg pieszo-jezdni
- Zabytki nieruchome wpisane do ewidencji zabytków
- Granice strefy obsesacji archeologicznej OW

OZNACZENIA INFORMACYJNE

- Zabytki nieruchome wpisane do rejestru zabytków
- Stanowiska archeologiczne
- Oznaczenie szczególnego zagrożenia powodzią
- Granice obszaru szczególnego zagrożenia powodzią, na którym prawdopodobieństwo wystąpienia powodzi jest wysokie i wynosi nie mniej niż 10% (Q10%)
- Granice obszaru szczególnego zagrożenia powodzią, na którym prawdopodobieństwo wystąpienia powodzi jest średnie i wynosi nie mniej niż 1% (Q1%)
- Granice obszaru, na którym prawdopodobieństwo wystąpienia powodzi jest niskie i wynosi nie mniej niż 0,2% (Q0,2%)
- Linie proponowanego podziału terenu
- 15,0 Szerokość terenów komunikacji
- 15,0 Odległość nieprzekraczalnej linii zabudowy od terenów komunikacji
- Granice historycznego układu urbanistycznego

	REGIOPLAN Sp. z o.o. 53-125 Wrocław ul. Karłowicza 18-20/34 tel. fax 071 338 02 53
Miejscowy plan zagospodarowania przestrzennego terenu w rejonie ulicy Transportowej w Jeleniej Górze	
GŁÓWNY PROJEKTANT	mgr inż. Katarzyna Lipińska
ZESPÓŁ PROJEKTOWY	mgr inż. Alicja Bartosz-Bochowska mgr inż. arch. Gabriela Kowalczyk
DATA : maj 2016 r.	