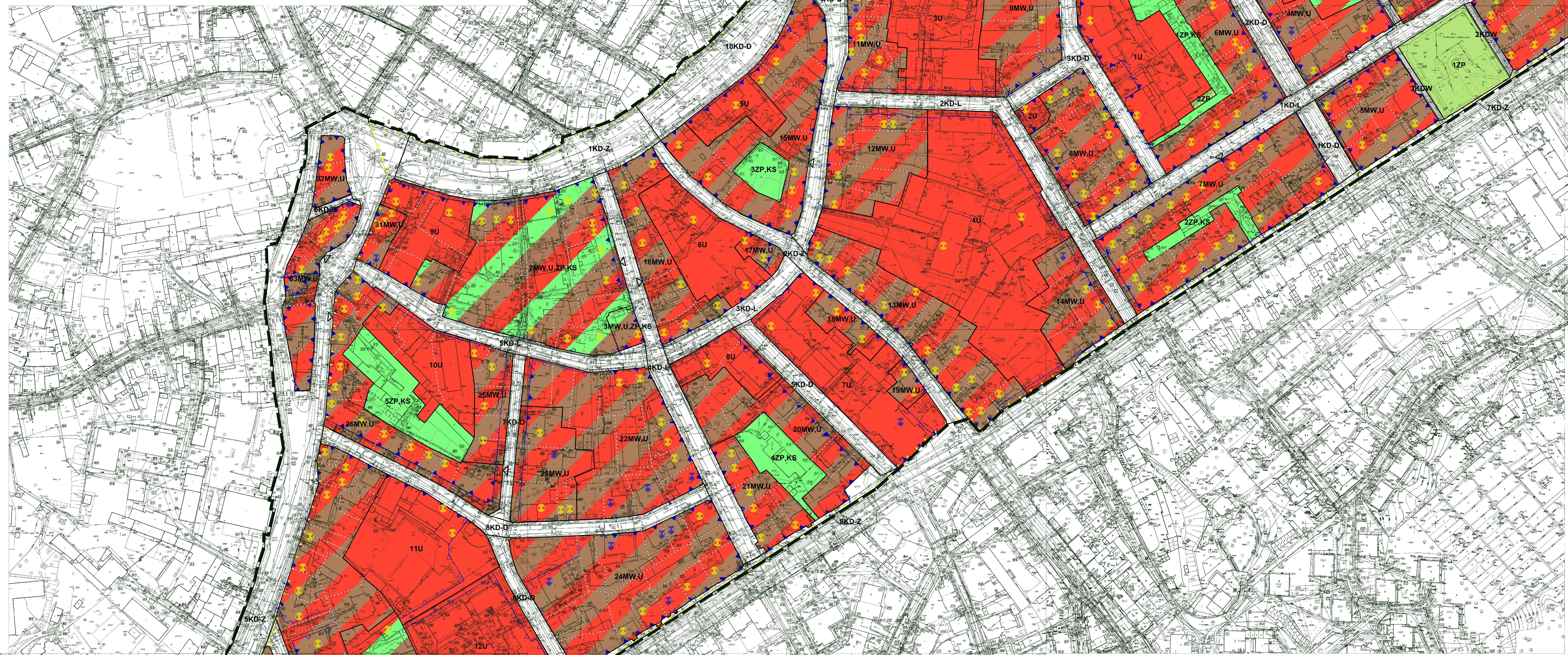


MIEJSCOWY PLAN ZAGOSPODAROWANIA PRZESTRZENNEGO

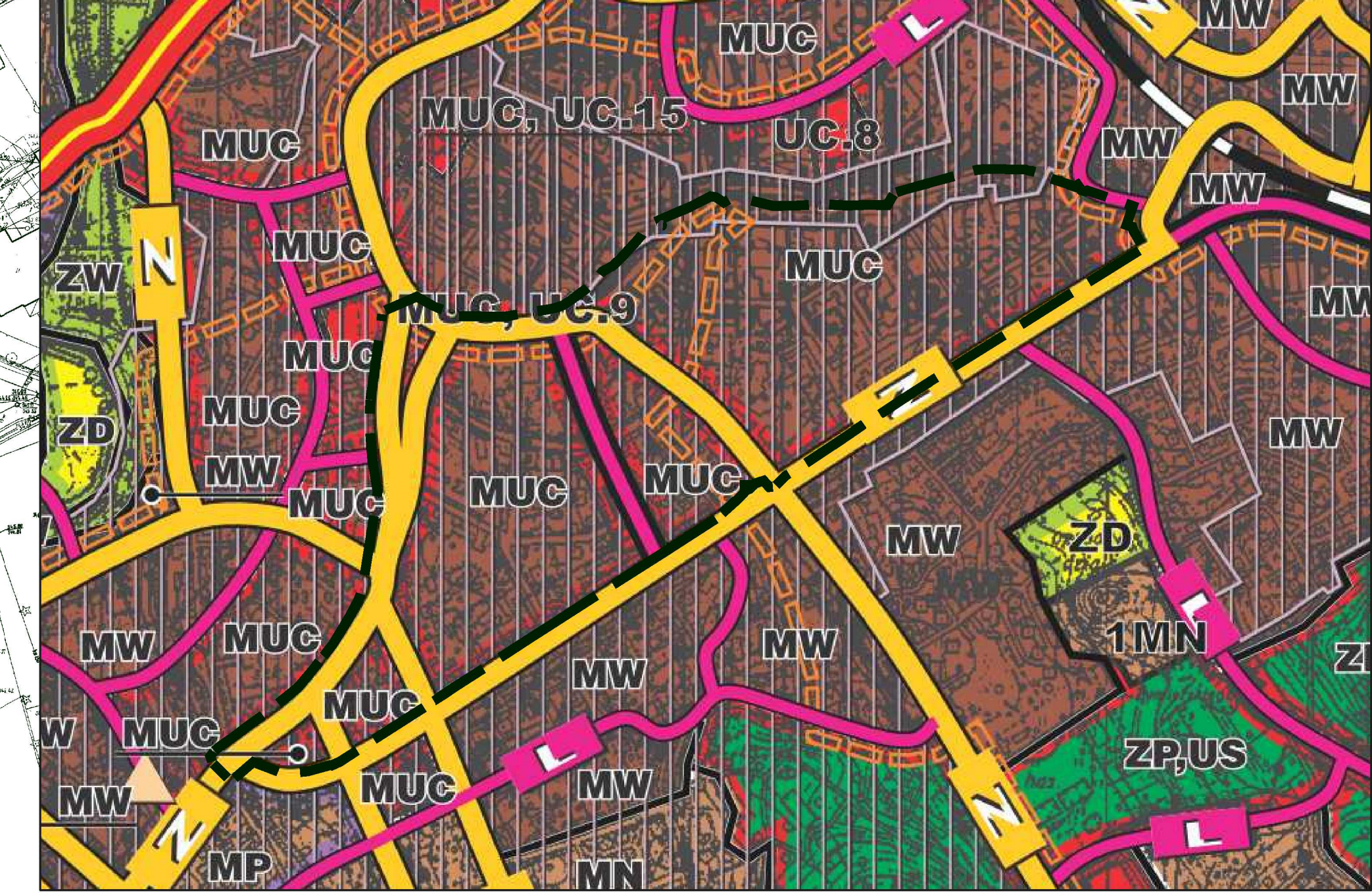
dla terenu Przedmieścia Południowego w Jeleniej Górze

RYSUNEK PLANU

SKALA 1:1000



Wyrzys ze Studium uwarunkowań i kierunków zagospodarowania przestrzennego miasta Jelenia Góra uchwalonego Uchwałą Nr 482/XXVII/2001 Rady Miejskiej Jeleniej Góry z dnia 22 maja 2001 r. ze zmianami



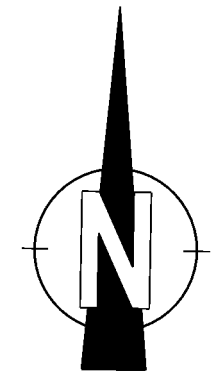
LEGENDA

OZNACZENIA OBOWIĄZUJĄCE

- granica obszaru objętego planem (złazama z granicą strefy ochrony konserwatorskiej "OW")
- linie rozgraniczające tereny o różnym przeznaczeniu lub różnych zasadach zagospodarowania oraz ich oznaczenia
- nieprzekraczalne linie zabudowy
- obowiązujące linie zabudowy
- punkt zmiany rodzaju linii zabudowy
- MW.U tereny zabudowy mieszkaniowej wielorodzinnej (lub usługowej)
- MW.U, ZP.KS tereny zabudowy mieszkaniowej wielorodzinnej (lub teren zielony urządzonej) (lub komunikacji samochodowej)
- U tereny zabudowy usługowej
- U, ZP.KS tereny zabudowy usługowej (lub tereny zielony urządzonej) (lub teren obsługi komunikacji)
- ZP.KS tereny zielony urządzonej (lub komunikacji samochodowej)
- ZP tereny zielony urządzonej
- KD-Z tereny dróg publicznych klasy zbiorczej
- KD-L tereny dróg publicznych klasy lokalnej
- KD-D tereny dróg publicznych klasy dojazdowej
- KD-W tereny dróg wewnętrznych

OZNACZENIA INFORMACYJNE

- obiekty wpisane do ewidencji zabytków
- linia proponowanego podziału działek
- obiekty wpisane do rejestru zabytków
- obszar wchodzący w skład układu urbanistycznego wpisane do rejestru zabytków pod nr A/9536 z dnia 05.07.2012 r.
- obszar zespołu ciągu budowlanego kamienie 1 Maju 1-88 wpisane do rejestru zabytków pod nr A/4943/494 z dnia 10.03.77 r.
- przejazd bramowy istniejący lub projektowany



Załącznik nr 1 do Uchwały
Rady Miejskiej Jeleniej Góry
z dnia

Przewodniczący
Rady Miejskiej Jeleniej Góry

Działka
B
L
U

Miejscowy Plan Zagospodarowania Przestrzennego dla terenu Przedmieścia Południowego w Jeleniej Górze

skala
tytułu
1:1 000